


Galicia

DENSIDAD COMERCIAL,
RELATIVIZADA POR LA POBLACIÓN PRESENTE




DENSIDAD COMERCIAL (RELATIVIZADA POR LA POBLACIÓN PRESENTE)
MUNICIPIOS DE MÁS DE 50.000 HABITANTES, PROVINCIAS

MUNICIPIO	Nº actividades comerciales alimentación/1000 hab presente			Superficie actividades comerciales alimentación (m²)/1000 hab presente			Nº actividades comerciales no alimentación/1000 hab presente				Superficie actividades comerciales no alimentación (m²)/1000 hab presente				MUNICIPIO
	Comercio tradicional	Super- mercados	Total aliment.	Comercio tradicional	Super- mercados	Total aliment.	Vestido y calzado	Hogar	Resto no aliment.	Total no aliment.	Vestido y calzado	Hogar	Resto no aliment.	Total no aliment.	
Coruña (A)	4,98	0,48	5,46	153,86	175,83	329,70	3,30	2,42	5,35	11,07	278,47	316,24	509,23	1.103,94	Coruña (A)
Ferrol	5,91	0,88	6,79	94,80	231,74	326,54	3,14	2,75	4,87	10,75	272,53	485,52	382,55	1.140,59	Ferrol
Lugo	3,32	0,57	3,89	102,18	342,73	444,90	3,17	2,42	5,71	11,30	264,48	482,02	745,01	1.491,52	Lugo
Ourense	3,27	0,52	3,79	23,19	320,18	343,37	3,57	2,08	5,39	11,04	335,96	349,13	440,43	1.125,52	Ourense
Pontevedra	3,89	0,45	4,34	102,84	199,71	302,55	2,79	2,22	4,68	9,70	246,20	322,29	450,81	1.019,30	Pontevedra
Santiago de Compostela	5,95	0,47	6,42	168,25	110,27	278,53	4,15	3,32	6,92	14,40	283,56	418,28	493,95	1.195,79	Santiago de Compostela
Vigo	3,85	0,47	4,32	125,39	157,32	282,71	2,59	2,23	5,11	9,92	253,08	360,27	480,26	1.093,61	Vigo
PROVINCIA															PROVINCIA
Coruña (A)	6,78	0,88	7,67	168,16	258,46	426,62	3,41	3,26	7,22	13,89	243,08	549,13	705,91	1.498,11	Coruña (A)
Lugo	5,26	0,82	6,08	161,74	313,09	474,83	3,16	3,14	7,03	13,34	239,03	639,63	862,61	1.741,26	Lugo
Ourense	5,96	0,61	6,57	164,65	297,92	462,57	2,89	2,44	5,65	10,98	229,15	442,80	643,43	1.315,38	Ourense
Pontevedra	5,39	0,65	6,04	157,64	215,47	373,11	2,77	2,73	5,80	11,30	222,23	474,56	590,70	1.287,49	Pontevedra

MUNICIPIO	Nº actividades comerciales de grandes superficies, mercadillos y otros/1000 hab presente							Total grandes superficies mercadillos y otros	Superficies total grandes superficies, mercadillos y otros (m²) /1000 hab presente	Nº total actividades comerciales /1000 hab presente	Superficie total actividades comerciales (m²) /1000 hab presente	MUNICIPIO
	Grandes superficies				Comercio ambulante y mercadillos	Otros						
	Grandes almacenes	Hiper- mercados	Almacenes populares	Total grandes superficies								
Coruña (A)	0,01	0,01	0,01	0,03	0,33	0,32	0,68	349,44	17,20	1.783,07	Coruña (A)	
Ferrol	0,01	0,01	0,09	0,11	0,46	0,48	1,05	366,84	18,60	1.833,97	Ferrol	
Lugo	0,00	0,02	0,03	0,04	0,33	0,29	0,66	324,80	15,85	2.261,22	Lugo	
Ourense	0,00	0,01	0,04	0,05	0,36	0,17	0,58	163,89	15,40	1.632,78	Ourense	
Pontevedra	0,00	0,02	0,02	0,04	1,24	0,38	1,66	244,02	15,70	1.565,86	Pontevedra	
Santiago de Compostela	0,00	0,02	0,02	0,04	0,53	0,47	1,04	323,12	21,86	1.797,44	Santiago de Compostela	
Vigo	0,00	0,01	0,02	0,04	0,39	0,46	0,89	310,47	15,13	1.686,79	Vigo	
PROVINCIA											PROVINCIA	
Coruña (A)	0,00	0,02	0,03	0,05	0,81	0,82	1,68	330,00	23,24	2.254,73	Coruña (A)	
Lugo	0,00	0,02	0,03	0,05	0,46	1,07	1,57	305,24	20,99	2.521,33	Lugo	
Ourense	0,00	0,01	0,05	0,06	0,76	0,88	1,71	229,70	19,26	2.007,65	Ourense	
Pontevedra	0,00	0,02	0,03	0,05	1,08	0,80	1,93	322,24	19,27	1.982,84	Pontevedra	

A Coruña

DENSIDAD COMERCIAL,
RELATIVIZADA POR LA POBLACIÓN PRESENTE



**DENSIDAD COMERCIAL (RELATIVIZADA POR LA POBLACIÓN PRESENTE)
A NIVEL MUNICIPAL**

CORUÑA (A)

CORUÑA (A)

MUNICIPIO	Nº actividades comerciales alimentación/1000 hab presente			Superficie actividades comerciales alimentación (m²)/1000 hab presente			Nº actividades comerciales no alimentación/1000 hab presente				Superficie actividades comerciales no alimentación (m²)/1000 hab presente				MUNICIPIO
	Comercio tradicional	Super-mercados	Total aliment.	Comercio tradicional	Super-mercados	Total aliment.	Vestido y calzado	Hogar	Resto no aliment.	Total no aliment.	Vestido y calzado	Hogar	Resto no aliment.	Total no aliment.	
1 Abegondo	1,24	0,46	1,70	105,39	35,44	140,83	0,00	1,55	4,33	5,88	0,00	219,14	216,35	435,49	Abegondo 1
2 Ames	4,09	0,91	5,00	92,15	333,37	425,52	3,04	4,02	6,99	14,06	191,69	749,86	658,15	1.599,70	Ames 2
3 Aranga	8,79	0,42	9,21	175,40	143,16	318,56	0,00	0,42	6,70	7,12	0,00	246,98	1.522,47	1.769,45	Aranga 3
4 Ares	4,20	0,60	4,80	80,78	37,54	118,32	0,75	2,25	3,90	6,91	44,59	233,03	139,79	417,42	Ares 4
5 Arteixo	2,61	0,40	3,00	20,00	220,88	240,88	1,70	1,95	5,04	8,70	100,70	534,49	675,44	1.310,63	Arteixo 5
6 Arzúa	4,47	0,70	5,17	48,63	140,16	188,79	2,66	3,35	8,52	14,53	19,56	376,04	656,77	1.052,37	Arzúa 6
7 Baña (A)	4,06	0,00	4,06	15,16	0,00	15,16	0,43	0,85	1,71	2,99	6,40	64,05	380,44	450,89	Baña (A) 7
8 Bergondo	2,07	0,44	2,50	105,75	18,82	124,57	0,33	1,41	6,85	8,60	2,18	372,20	1.977,96	2.352,34	Bergondo 8
9 Betanzos	5,63	0,57	6,20	105,07	189,56	294,63	3,85	3,41	6,85	14,11	238,28	736,21	912,07	1.886,56	Betanzos 9
10 Boimorto	4,74	1,18	5,92	116,08	427,59	543,66	0,39	1,18	4,74	6,32	31,98	129,50	497,07	658,55	Boimorto 10
11 Boiro	11,16	0,90	12,05	291,68	540,59	832,27	4,53	3,69	7,12	15,34	341,34	609,51	598,21	1.549,06	Boiro 11
12 Boqueixón	11,98	1,47	13,45	319,30	300,38	619,68	0,21	3,57	4,83	8,62	54,65	1.601,11	686,73	2.342,49	Boqueixón 12
13 Brión	2,01	0,94	2,95	27,38	214,72	242,10	0,13	0,94	0,54	1,61	20,94	25,50	133,67	180,10	Brión 13
14 Cabana de Bergantiños	4,51	0,38	4,88	141,39	134,82	276,21	0,94	1,50	4,13	6,57	5,63	428,31	719,91	1.153,85	Cabana de Bergantiños 14
15 Cabanas	2,79	0,76	3,55	209,05	62,08	271,14	0,00	1,52	2,28	3,80	0,00	66,90	597,51	664,41	Cabanas 15
16 Camariñas	5,45	1,06	6,51	79,39	139,69	219,09	2,73	1,36	6,36	10,45	206,51	212,12	295,45	714,07	Camariñas 16
17 Cambre	2,39	0,68	3,06	81,03	209,34	290,37	1,87	2,19	5,01	9,07	91,41	515,54	586,24	1.193,19	Cambre 17
18 Capela (A)	2,58	0,00	2,58	23,23	0,00	23,23	0,00	2,58	10,33	12,91	0,00	32,91	562,12	595,03	Capela (A) 18
19 Carballo	5,47	0,81	6,29	122,67	186,36	309,03	4,82	3,67	6,74	15,23	288,37	753,92	827,90	1.870,20	Carballo 19
20 Cariño	4,49	0,41	4,90	190,05	207,00	397,05	1,84	2,45	5,10	9,39	85,94	471,36	283,75	841,05	Cariño 20
21 Carnota	13,73	1,67	15,40	344,86	126,15	471,01	0,19	2,41	5,19	7,79	58,81	219,09	230,03	507,92	Carnota 21
22 Carral	3,35	0,96	4,31	17,56	132,51	150,08	0,96	2,39	7,98	11,34	57,32	501,48	912,28	1.471,07	Carral 22
23 Cedeira	4,60	0,60	5,20	66,03	229,41	295,44	2,66	3,63	5,08	11,37	40,75	865,89	619,30	1.525,95	Cedeira 23
24 Cee	4,17	0,57	4,74	75,13	116,74	191,87	2,21	2,70	7,77	12,67	25,26	551,59	1.043,99	1.620,84	Cee 24
25 Cerceda	2,59	0,48	3,07	20,37	33,95	54,32	0,97	1,78	6,47	9,21	4,85	386,68	362,43	753,96	Cerceda 25
26 Cerdido	4,14	0,00	4,14	184,20	0,00	184,20	0,00	0,69	6,90	7,59	0,00	180,06	1.067,92	1.247,98	Cerdido 26
27 Cesuras	1,21	0,40	1,61	101,28	40,35	141,62	0,81	0,81	1,61	3,23	30,66	68,19	62,54	161,39	Cesuras 27
28 Coirós	2,60	0,52	3,13	9,90	104,17	114,06	0,00	0,52	1,56	2,08	0,00	43,23	109,90	153,13	Coirós 28
29 Corcubión	3,87	0,48	4,36	178,56	174,69	353,24	1,94	0,48	0,97	3,39	88,55	45,00	51,78	185,33	Corcubión 29
30 Coristanco	2,15	0,12	2,27	70,40	41,88	112,28	0,17	1,22	1,86	3,25	1,74	237,70	203,83	443,27	Coristanco 30
31 Coruña (A)	4,98	0,48	5,46	153,86	175,83	329,70	3,30	2,42	5,35	11,07	278,47	316,24	509,23	1.103,94	Coruña (A) 31
32 Culleredo	4,26	0,33	4,59	118,10	80,20	198,30	1,69	2,41	4,95	9,04	66,44	395,82	254,81	717,06	Culleredo 32
33 Curtis	7,83	0,78	8,61	111,79	50,71	162,49	2,35	5,09	11,75	19,19	149,96	875,11	1.105,92	2.130,99	Curtis 33
34 Dodro	2,49	0,62	3,11	5,29	28,65	33,95	0,00	0,93	4,05	4,98	0,00	1.423,30	1.245,47	2.668,77	Dodro 34
35 Dumbría	1,51	0,76	2,27	80,22	91,07	171,30	0,25	1,01	2,27	3,53	15,89	174,07	150,61	340,57	Dumbría 35
36 Fene	6,29	1,89	8,18	192,60	519,64	712,23	1,70	2,52	5,48	9,69	110,27	529,90	389,54	1.029,71	Fene 36
37 Ferrol	5,91	0,88	6,79	94,80	231,74	326,54	3,14	2,75	4,87	10,75	272,53	485,52	382,55	1.140,59	Ferrol 37
38 Fisterra	4,64	1,35	5,99	73,06	181,68	254,74	0,39	1,16	4,25	5,80	25,71	73,06	140,70	239,47	Fisterra 38
39 Frades	6,94	1,04	7,98	149,28	117,69	266,96	1,39	0,69	8,33	10,41	40,96	21,52	817,90	880,39	Frades 39
40 Irixoa	3,52	0,00	3,52	239,66	0,00	239,66	0,00	1,17	3,52	4,69	0,00	68,56	557,25	625,81	Irixoa 40
41 Laracha (A)	3,92	0,77	4,69	38,36	154,90	193,26	2,56	3,58	5,03	11,17	128,21	673,55	451,99	1.253,75	Laracha (A) 41

614

615

**DENSIDAD COMERCIAL (RELATIVIZADA POR LA POBLACIÓN PRESENTE)
A NIVEL MUNICIPAL (Cont.)**

CORUÑA (A)

CORUÑA (A)

Nº actividades comerciales de grandes superficies, mercadillos y otros/1000 hab presente

Grandes superficies

MUNICIPIO	Grandes superficies						Total grandes superficies mercadillos y otros	Superficies total grandes superficies, mercadillos y otros (m ²) /1000 hab presente	Nº total actividades comerciales /1000 hab presente	Superficie total actividades comerciales (m ²) /1000 hab presente	MUNICIPIO
	Grandes almacenes	Hiper-mercados	Almacenes populares	Total grandes superficies	Comercio ambulante y mercadillos	Otros					
1 Abegondo	0,00	0,00	0,00	0,00	0,62	0,62	1,24	45,50	8,82	621,82	Abegondo 1
2 Ames	0,00	0,00	0,07	0,07	0,65	0,98	1,70	225,97	20,76	2.251,18	Ames 2
3 Aranga	0,00	0,00	0,00	0,00	0,00	0,84	0,84	81,21	17,16	2.169,22	Aranga 3
4 Ares	0,00	0,00	0,15	0,15	0,15	1,20	1,50	107,21	13,21	642,94	Ares 4
5 Arteixo	0,00	0,00	0,00	0,00	1,50	0,59	2,10	98,71	13,79	1.650,22	Arteixo 5
6 Arzúa	0,00	0,00	0,00	0,00	1,26	1,26	2,52	118,64	22,22	1.359,79	Arzúa 6
7 Baña (A)	0,00	0,00	0,00	0,00	1,49	0,21	1,71	12,17	8,75	478,22	Baña (A) 7
8 Bergondo	0,00	0,00	0,00	0,00	0,22	0,33	0,54	28,61	11,64	2.505,53	Bergondo 8
9 Betanzos	0,00	0,00	0,08	0,08	0,20	0,36	0,65	65,19	20,96	2.246,37	Betanzos 9
10 Boimorto	0,00	0,00	0,00	0,00	0,79	2,37	3,16	212,41	15,40	1.414,63	Boimorto 10
11 Boiro	0,00	0,00	0,00	0,00	0,85	0,40	1,25	54,98	28,64	2.436,31	Boiro 11
12 Boqueixón	0,00	0,00	0,00	0,00	1,26	2,10	3,36	276,00	25,43	3.238,16	Boqueixón 12
13 Brión	0,00	0,00	0,00	0,00	0,81	0,27	1,07	14,90	5,64	437,10	Brión 13
14 Cabana de Bergantiños	0,00	0,00	0,00	0,00	1,31	0,94	2,25	61,96	13,71	1.492,03	Cabana de Bergantiños 14
15 Cabanas	0,00	0,00	0,00	0,00	0,25	0,51	0,76	23,57	8,11	959,11	Cabanas 15
16 Camariñas	0,00	0,00	0,00	0,00	2,88	3,03	5,91	387,57	22,88	1.320,72	Camariñas 16
17 Cambre	0,00	0,00	0,04	0,04	0,28	0,76	1,07	332,48	13,20	1.816,04	Cambre 17
18 Capela (A)	0,00	0,00	0,00	0,00	0,00	3,87	3,87	229,75	19,36	848,02	Capela (A) 18
19 Carballo	0,00	0,05	0,05	0,10	0,38	0,51	0,99	300,97	22,51	2.480,19	Carballo 19
20 Cariño	0,00	0,00	0,00	0,00	0,82	0,82	1,63	25,52	15,92	1.263,62	Cariño 20
21 Carnota	0,00	0,00	0,00	0,00	1,48	2,04	3,52	150,08	26,71	1.129,01	Carnota 21
22 Carral	0,00	0,00	0,00	0,00	0,48	0,64	1,12	73,44	16,76	1.694,59	Carral 22
23 Cedeira	0,00	0,00	0,12	0,12	0,60	1,69	2,42	191,80	18,99	2.013,19	Cedeira 23
24 Cee	0,00	0,00	0,08	0,08	1,47	1,31	2,86	224,66	20,27	2.037,37	Cee 24
25 Cerceda	0,00	0,00	0,00	0,00	0,16	2,42	2,59	353,21	14,87	1.161,49	Cerceda 25
26 Cerdido	0,00	0,00	0,00	0,00	0,00	2,76	2,76	93,82	14,49	1.526,00	Cerdido 26
27 Cesuras	0,00	0,00	0,00	0,00	0,00	0,40	0,40	4,03	5,25	307,05	Cesuras 27
28 Coirós	0,00	0,00	0,00	0,00	0,00	0,00	0,00	0,00	5,21	267,19	Coirós 28
29 Corcubión	0,00	0,00	0,00	0,00	0,00	2,42	2,42	175,17	10,16	713,74	Corcubión 29
30 Coristanco	0,00	0,06	0,00	0,06	0,23	0,35	0,64	396,68	6,16	952,24	Coristanco 30
31 Coruña (A)	0,01	0,01	0,01	0,03	0,33	0,32	0,68	349,44	17,20	1.783,07	Coruña (A) 31
32 Culleredo	0,00	0,03	0,03	0,07	0,36	0,59	1,01	343,66	14,64	1.259,02	Culleredo 32
33 Curtis	0,00	0,00	0,00	0,00	0,98	2,15	3,13	240,41	30,93	2.533,89	Curtis 33
34 Dodro	0,00	0,00	0,00	0,00	1,56	0,93	2,49	77,86	10,59	2.780,58	Dodro 34
35 Dumbría	0,00	0,00	0,00	0,00	0,50	1,26	1,77	156,16	7,57	668,03	Dumbría 35
36 Fene	0,00	0,00	0,06	0,06	0,44	0,57	1,07	472,93	18,95	2.214,87	Fene 36
37 Ferrol	0,01	0,01	0,09	0,11	0,46	0,48	1,05	366,84	18,60	1.833,97	Ferrol 37
38 Fisterra	0,00	0,00	0,00	0,00	1,74	1,55	3,29	211,06	15,08	705,26	Fisterra 38
39 Frades	0,00	0,00	0,00	0,00	1,04	1,74	2,78	67,70	21,18	1.215,05	Frades 39
40 Irixoa	0,00	0,00	0,00	0,00	0,00	3,52	3,52	407,24	11,72	1.272,71	Irixoa 40
41 Laracha (A)	0,00	0,00	0,00	0,00	0,77	0,94	1,70	63,94	17,56	1.510,95	Laracha (A) 41

616

617

**DENSIDAD COMERCIAL (RELATIVIZADA POR LA POBLACIÓN PRESENTE)
A NIVEL MUNICIPAL**

CORUÑA (A)

CORUÑA (A)

MUNICIPIO	Nº actividades comerciales alimentación/1000 hab presente			Superficie actividades comerciales alimentación (m ²)/1000 hab presente			Nº actividades comerciales no alimentación/1000 hab presente				Superficie actividades comerciales no alimentación (m ²)/1000 hab presente				MUNICIPIO
	Comercio tradicional	Super- mercados	Total aliment.	Comercio tradicional	Super- mercados	Total aliment.	Vestido y calzado	Hogar	Resto no aliment.	Total no aliment.	Vestido y calzado	Hogar	Resto no aliment.	Total no aliment.	
42 Laxe	3,44	0,53	3,97	14,01	219,17	233,19	1,32	2,12	3,97	7,40	80,90	255,92	186,39	523,21	Laxe 42
43 Lousame	1,30	0,00	1,30	114,28	0,00	114,28	0,00	0,78	0,78	1,56	0,00	230,12	95,06	325,17	Lousame 43
44 Malpica de Bergantiños	6,18	1,03	7,21	86,80	129,02	215,82	2,06	2,35	5,59	10,00	67,82	93,86	454,73	616,41	Malpica de Bergantiños 44
45 Mañón	10,20	0,57	10,76	394,90	205,10	600,00	2,27	0,00	2,83	5,10	100,85	0,00	88,39	189,23	Mañón 45
46 Mazaricos	4,39	0,95	5,34	41,80	88,19	129,99	0,76	3,05	7,25	11,07	5,73	643,84	643,08	1.292,64	Mazaricos 46
47 Melide	7,29	0,80	8,08	97,81	150,64	248,44	3,76	4,67	10,25	18,67	270,99	702,74	889,02	1.862,74	Melide 47
48 Mesía	4,12	0,88	5,00	57,38	315,73	373,11	0,00	0,88	3,24	4,12	0,00	100,34	129,47	229,81	Mesía 48
49 Miño	4,44	1,43	5,86	31,21	148,93	180,14	0,48	1,58	6,02	8,08	18,38	198,52	555,47	772,37	Miño 49
50 Moeche	10,88	0,64	11,52	263,01	236,77	499,78	0,00	2,56	3,84	6,40	0,00	722,47	413,39	1.135,85	Moeche 50
51 Monfero	5,19	0,00	5,19	51,48	0,00	51,48	0,40	2,00	7,58	9,98	11,97	19,95	305,29	337,22	Monfero 51
52 Mugarbos	6,05	1,15	7,20	107,97	93,58	201,55	1,31	1,31	4,42	7,03	88,01	486,70	340,93	915,65	Mugarbos 52
53 Muros	5,23	0,83	6,06	73,53	191,11	264,64	1,38	2,29	4,41	8,08	98,40	80,78	298,42	477,60	Muros 53
54 Muxía	3,57	0,34	3,91	53,57	59,52	113,09	0,34	1,02	3,74	5,10	9,18	92,34	203,38	304,91	Muxía 54
55 Narón	5,28	1,29	6,57	142,38	245,35	387,73	2,77	2,58	5,80	11,15	308,35	652,99	949,35	1.910,70	Narón 55
56 Neda	3,21	0,84	4,05	47,44	65,84	113,27	1,86	0,84	4,73	7,43	124,92	149,74	470,14	744,80	Neda 56
57 Negreira	7,12	0,70	7,82	96,78	421,05	517,83	3,07	3,63	9,92	16,62	272,18	701,05	514,06	1.487,29	Negreira 57
58 Noia	5,20	1,16	6,37	86,99	827,82	914,81	6,80	4,71	9,00	20,51	353,98	813,31	782,58	1.949,86	Noia 58
59 Oleiros	4,34	1,05	5,39	118,51	322,26	440,77	0,70	2,13	4,61	7,44	42,44	721,94	666,78	1.431,16	Oleiros 59
60 Ordes	4,68	0,79	5,47	75,62	173,22	248,84	4,54	4,03	9,15	17,72	228,53	631,21	515,83	1.375,57	Ordes 60
61 Oroso	9,86	1,10	10,95	260,26	311,47	571,73	1,37	4,38	6,16	11,91	169,49	1.248,61	578,58	1.996,67	Oroso 61
62 Ortigueira	5,56	0,76	6,32	55,87	181,26	237,13	3,16	3,67	8,97	15,80	144,23	432,30	799,12	1.375,65	Ortigueira 62
63 Outes	8,79	1,02	9,81	173,00	152,87	325,87	1,27	2,04	5,73	9,04	60,38	344,72	382,56	787,67	Outes 63
64 Oza dos Ríos	3,63	0,56	4,18	256,00	103,18	359,19	0,28	1,67	4,18	6,14	15,34	336,88	550,21	902,43	Oza dos Ríos 64
65 Paderne	2,72	2,04	4,76	60,91	360,34	421,25	0,34	0,34	3,06	3,74	9,53	109,23	176,26	295,01	Paderne 65
66 Padrón	4,73	1,30	6,03	39,63	324,63	364,27	1,30	3,31	6,27	10,88	12,90	550,24	867,01	1.430,15	Padrón 66
67 Pino (O)	5,95	0,41	6,36	122,99	147,42	270,41	1,23	1,23	5,95	8,42	65,70	191,36	748,19	1.005,26	Pino (O) 67
68 Pobra do Caramiñal (A)	20,78	1,58	22,35	504,64	460,68	965,31	1,67	1,21	4,45	7,33	26,90	408,92	248,93	684,75	Pobra do Caramiñal (A) 68
69 Ponteceso	5,69	0,71	6,40	91,77	36,99	128,76	1,57	2,85	7,40	11,81	181,11	626,43	1.011,42	1.818,96	Ponteceso 69
70 Pontedeume	5,51	0,41	5,92	104,23	235,20	339,42	2,65	3,16	7,15	12,96	175,38	674,15	2.341,67	3.191,20	Pontedeume 70
71 Pontes de García Rodríguez (As)	4,20	0,74	4,94	64,94	384,95	449,88	3,18	3,11	7,85	14,15	209,37	393,21	1.097,29	1.699,86	Pontes de García Rodríguez (As) 71
72 Porto do Son	14,49	1,28	15,77	332,12	81,48	413,60	0,91	0,00	4,56	5,47	36,46	356,81	230,77	624,04	Porto do Son 72
73 Rianxo	2,68	2,19	4,87	38,72	640,16	678,88	1,79	2,52	5,52	9,82	8,52	713,87	317,24	1.039,64	Rianxo 73
74 Ribeira	5,77	1,07	6,84	184,81	419,30	604,11	3,79	3,86	7,65	15,29	252,30	793,96	586,44	1.632,70	Ribeira 74
75 Rois	2,85	0,76	3,60	54,26	271,13	325,39	0,19	1,33	3,04	4,55	8,92	299,21	236,60	544,72	Rois 75
76 Sada	10,89	1,44	12,33	230,53	502,29	732,82	2,63	2,51	7,66	12,80	115,48	307,18	648,88	1.071,53	Sada 76
77 San Sadurniño	12,92	0,00	12,92	334,16	0,00	334,16	0,57	1,44	3,44	5,45	21,82	62,87	186,03	270,72	San Sadurniño 77
78 Santa Comba	5,41	0,81	6,22	78,99	221,29	300,28	3,25	2,52	9,11	14,88	228,77	334,36	1.353,96	1.917,09	Santa Comba 78
79 Santiago de Compostela	5,95	0,47	6,42	168,25	110,27	278,53	4,15	3,32	6,92	14,40	283,56	418,28	493,95	1.195,79	Santiago de Compostela 79
80 Santiso	7,40	0,41	7,81	174,21	148,73	322,94	0,41	0,00	0,82	1,23	28,35	0,00	118,33	146,68	Santiso 80
81 Sobrado	3,36	0,42	3,78	320,51	153,33	473,84	0,42	1,68	6,30	8,40	23,52	107,12	470,48	601,12	Sobrado 81
82 Somozas (As)	11,82	0,00	11,82	193,45	0,00	193,45	0,00	0,62	2,49	3,11	0,00	109,48	31,10	140,58	Somozas (As) 82

618

619

**DENSIDAD COMERCIAL (RELATIVIZADA POR LA POBLACIÓN PRESENTE)
A NIVEL MUNICIPAL (Cont.)**

CORUÑA (A)

CORUÑA (A)

Nº actividades comerciales de grandes superficies, mercadillos y otros/1000 hab presente

Grandes superficies

MUNICIPIO	Grandes almacenes	Hiper-mercados	Almacenes populares	Total grandes superficies	Comercio ambulante y mercadillos	Otros	Total grandes superficies mercadillos y otros	Superficies total grandes superficies, mercadillos y otros (m ²) /1000 hab presente	Nº total actividades comerciales /1000 hab presente	Superficie total actividades comerciales (m ²) /1000 hab presente	MUNICIPIO
42 Laxe	0,00	0,00	0,00	0,00	3,44	1,32	4,76	146,47	16,13	902,87	Laxe 42
43 Lousame	0,00	0,00	0,00	0,00	1,04	0,26	1,30	11,69	4,16	451,14	Lousame 43
44 Malpica de Bergantiños	0,00	0,00	0,00	0,00	0,59	0,59	1,18	51,20	18,39	883,42	Malpica de Bergantiños 44
45 Mañón	0,00	0,00	0,00	0,00	1,70	3,40	5,10	105,38	20,96	894,62	Mañón 45
46 Mazaricos	0,00	0,00	0,00	0,00	1,15	2,10	3,24	488,84	19,66	1.911,48	Mazaricos 46
47 Melide	0,00	0,00	0,00	0,00	1,02	1,71	2,73	390,08	29,49	2.501,27	Melide 47
48 Mesía	0,00	0,00	0,00	0,00	0,59	0,59	1,18	79,74	10,30	682,66	Mesía 48
49 Miño	0,00	0,00	0,00	0,00	0,79	1,58	2,38	198,52	16,32	1.151,02	Miño 49
50 Moeche	0,00	0,00	0,00	0,00	0,64	3,20	3,84	343,64	21,76	1.979,26	Moeche 50
51 Monfero	0,00	0,00	0,00	0,00	0,00	0,80	0,80	290,93	15,96	679,63	Monfero 51
52 Mugarbos	0,00	0,00	0,00	0,00	0,82	0,49	1,31	49,08	15,54	1.166,27	Mugarbos 52
53 Muros	0,00	0,00	0,00	0,00	1,38	1,01	2,39	70,96	16,52	813,20	Muros 53
54 Muxía	0,00	0,00	0,00	0,00	2,04	2,04	4,08	202,02	13,09	620,02	Muxía 54
55 Narón	0,00	0,05	0,10	0,15	0,17	0,55	0,87	243,46	18,58	2.541,89	Narón 55
56 Neda	0,00	0,00	0,00	0,00	0,68	0,84	1,52	45,58	13,00	903,65	Neda 56
57 Negreira	0,00	0,00	0,00	0,00	4,19	1,12	5,31	156,97	29,75	2.162,08	Negreira 57
58 Noia	0,00	0,00	0,00	0,00	1,22	0,80	2,02	149,56	28,90	3.014,24	Noia 58
59 Oleiros	0,00	0,05	0,00	0,05	0,19	0,30	0,54	278,12	13,37	2.150,05	Oleiros 59
60 Ordes	0,00	0,00	0,00	0,00	2,30	0,94	3,24	156,29	26,43	1.780,70	Ordes 60
61 Oroso	0,00	0,00	0,00	0,00	1,37	0,55	1,92	72,29	24,78	2.640,69	Oroso 61
62 Ortigueira	0,00	0,00	0,00	0,00	0,76	1,52	2,28	183,66	24,40	1.796,45	Ortigueira 62
63 Outes	0,00	0,00	0,00	0,00	0,89	0,64	1,53	49,56	20,38	1.163,10	Outes 63
64 Oza dos Ríos	0,00	0,00	0,00	0,00	0,28	0,84	1,12	57,17	11,43	1.318,78	Oza dos Ríos 64
65 Paderne	0,00	0,00	0,00	0,00	0,34	0,00	0,34	0,34	8,85	716,60	Paderne 65
66 Padrón	0,00	0,00	0,00	0,00	5,62	0,77	6,39	64,00	23,31	1.858,42	Padrón 66
67 Pino (O)	0,00	0,00	0,00	0,00	0,62	0,41	1,03	127,09	15,81	1.402,76	Pino (O) 67
68 Pobra do Caramiñal (A)	0,00	0,00	0,00	0,00	0,65	0,65	1,30	35,99	30,98	1.686,05	Pobra do Caramiñal (A) 68
69 Ponteceso	0,00	0,00	0,00	0,00	0,43	1,28	1,71	154,79	19,92	2.102,51	Ponteceso 69
70 Pontedeume	0,00	0,00	0,00	0,00	0,31	0,82	1,12	63,09	20,01	3.593,71	Pontedeume 70
71 Pontes de García Rodríguez (As)	0,00	0,00	0,00	0,00	0,07	0,54	0,61	69,68	19,70	2.219,43	Pontes de García Rguez (As) 71
72 Porto do Son	0,00	0,00	0,00	0,00	0,64	0,73	1,37	85,76	22,60	1.123,40	Porto do Son 72
73 Rianxo	0,00	0,00	0,00	0,00	0,89	0,81	1,70	189,79	16,40	1.908,31	Rianxo 73
74 Ribeira	0,00	0,07	0,03	0,10	0,97	0,50	1,58	431,75	23,71	2.668,55	Ribeira 74
75 Rois	0,00	0,00	0,00	0,00	1,71	0,76	2,47	85,57	10,63	955,68	Rois 75
76 Sada	0,00	0,06	0,06	0,12	0,30	1,02	1,44	540,46	26,57	2.344,82	Sada 76
77 San Sadurniño	0,00	0,00	0,00	0,00	0,00	3,16	3,16	257,80	21,53	862,67	San Sadurniño 77
78 Santa Comba	0,00	0,00	0,00	0,00	1,17	1,26	2,43	289,10	23,54	2.506,47	Santa Comba 78
79 Santiago de Compostela	0,00	0,02	0,02	0,04	0,53	0,47	1,04	323,12	21,86	1.797,44	Santiago de Compostela 79
80 Santiso	0,00	0,00	0,00	0,00	0,00	0,41	0,41	20,54	9,45	490,16	Santiso 80
81 Sobrado	0,00	0,00	0,00	0,00	0,42	1,26	1,68	396,97	13,86	1.471,93	Sobrado 81
82 Somozas (As)	0,00	0,00	0,00	0,00	0,00	3,11	3,11	137,47	18,04	471,49	Somozas (As) 82

620

621

**DENSIDAD COMERCIAL (RELATIVIZADA POR LA POBLACIÓN PRESENTE)
A NIVEL MUNICIPAL**

CORUÑA (A)

CORUÑA (A)

MUNICIPIO	Nº actividades comerciales alimentación/1000 hab presente			Superficie actividades comerciales alimentación (m²)/1000 hab presente			Nº actividades comerciales no alimentación/1000 hab presente				Superficie actividades comerciales no alimentación (m²)/1000 hab presente				MUNICIPIO
	Comercio tradicional	Super- mercados	Total aliment.	Comercio tradicional	Super- mercados	Total aliment.	Vestido y calzado	Hogar	Resto no aliment.	Total no aliment.	Vestido y calzado	Hogar	Resto no aliment.	Total no aliment.	
83 Teo	12,02	1,44	13,45	355,62	648,61	1.004,22	0,96	1,81	5,05	7,82	44,82	294,53	824,26	1.163,61	Teo 83
84 Toques	1,37	0,00	1,37	37,66	0,00	37,66	0,00	0,00	0,68	0,68	0,00	0,00	28,76	28,76	Toques 84
85 Tordoia	1,75	0,22	1,97	0,22	25,63	25,85	1,53	2,63	4,60	8,76	10,95	274,75	409,72	695,42	Tordoia 85
86 Touro	2,38	0,65	3,03	42,22	233,61	275,83	1,08	0,65	2,81	4,55	52,18	11,91	115,40	179,49	Touro 86
87 Trazo	1,93	0,83	2,75	12,66	101,86	114,52	0,55	2,75	6,33	9,63	8,26	55,06	556,08	619,39	Trazo 87
88 Val do Dubra	4,26	0,64	4,90	52,80	63,87	116,66	1,70	3,41	7,03	12,13	123,05	7,45	844,32	974,82	Val do Dubra 88
89 Valdoviño	2,48	0,47	2,95	22,45	14,06	36,51	0,71	0,47	4,25	5,44	24,70	192,85	249,69	467,23	Valdoviño 89
90 Vedra	4,61	0,92	5,53	42,80	130,97	173,77	0,55	2,21	3,87	6,64	14,94	380,75	703,38	1.099,07	Vedra 90
91 Vilarmair	15,67	0,00	15,67	299,11	0,00	299,11	0,00	0,71	9,26	9,97	0,00	51,99	330,45	382,44	Vilarmair 91
92 Vilasantar	9,02	0,00	9,02	357,23	0,00	357,23	0,00	0,60	3,61	4,21	0,00	238,75	404,14	642,89	Vilasantar 92
93 Vimianzo	4,53	1,02	5,55	107,35	138,15	245,50	1,81	2,49	7,47	11,78	190,35	711,82	512,52	1.414,69	Vimianzo 93
94 Zas	10,62	0,51	11,13	303,90	186,28	490,17	3,94	3,94	10,10	17,98	396,01	636,22	1.048,83	2.081,06	Zas 94
Total provincia A Coruña	6,78	0,88	7,67	168,16	258,46	426,62	3,41	3,26	7,22	13,89	243,08	549,13	705,91	1.498,11	Total prov. A Coruña

622

623

**DENSIDAD COMERCIAL (RELATIVIZADA POR LA POBLACIÓN PRESENTE)
A NIVEL MUNICIPAL (Cont.)**


CORUÑA (A)

CORUÑA (A)

MUNICIPIO	Nº actividades comerciales de grandes superficies, mercadillos y otros/1000 hab presente							Total grandes superficies mercadillos y otros	Superficies total grandes superficies, mercadillos y otros (m²) /1000 hab presente	Nº total actividades comerciales /1000 hab presente	Superficie total actividades comerciales (m²) /1000 hab presente	MUNICIPIO
	Grandes superficies			Comercio ambulante y mercadillos	Otros	Grandes almacenes	Hiper- mercados					
83 Teo	0,00	0,00	0,16	0,16	0,43	0,43	1,01	109,09	22,28	2.276,93	Teo 83	
84 Toques	0,00	0,00	0,00	0,00	0,00	0,00	0,00	0,00	2,05	66,41	Toques 84	
85 Tordoia	0,00	0,00	0,00	0,00	0,66	0,22	0,88	6,13	11,61	727,41	Tordoia 85	
86 Touro	0,00	0,00	0,00	0,00	0,22	1,30	1,52	94,61	9,09	549,93	Touro 86	
87 Trazo	0,00	0,00	0,00	0,00	0,28	1,38	1,65	258,22	14,04	992,13	Trazo 87	
88 Val do Dubra	0,00	0,00	0,00	0,00	0,21	2,98	3,19	231,84	20,22	1.323,32	Val do Dubra 88	
89 Valdoviño	0,00	0,00	0,00	0,00	0,35	1,06	1,42	272,14	9,81	775,89	Valdoviño 89	
90 Vedra	0,00	0,00	0,18	0,18	0,55	1,11	1,84	193,14	14,02	1.465,98	Vedra 90	
91 Vilarmair	0,00	0,00	0,00	0,00	0,00	2,14	2,14	84,75	27,77	766,30	Vilarmair 91	
92 Vilasantar	0,00	0,00	0,00	0,00	2,41	1,20	3,61	265,22	16,84	1.265,33	Vilasantar 92	
93 Vimianzo	0,00	0,00	0,00	0,00	2,38	1,93	4,30	182,54	21,63	1.842,73	Vimianzo 93	
94 Zas	0,00	0,00	0,00	0,00	0,86	1,54	2,40	273,59	31,50	2.844,83	Zas 94	
Total provincia A Coruña	0,00	0,02	0,03	0,05	0,81	0,82	1,68	330,00	23,24	2.254,73	Total provincia A Coruña	

Lugo

DENSIDAD COMERCIAL,
RELATIVIZADA POR LA POBLACIÓN PRESENTE



**DENSIDAD COMERCIAL (RELATIVIZADA POR LA POBLACIÓN PRESENTE)
A NIVEL MUNICIPAL**

LUGO

LUGO

MUNICIPIO	Nº actividades comerciales alimentación/1000 hab presente			Superficie actividades comerciales alimentación (m²)/1000 hab presente			Nº actividades comerciales no alimentación/1000 hab presente				Superficie actividades comerciales no alimentación (m²)/1000 hab presente				MUNICIPIO
	Comercio tradicional	Super-mercados	Total aliment.	Comercio tradicional	Super-mercados	Total aliment.	Vestido y calzado	Hogar	Resto no aliment.	Total no aliment.	Vestido y calzado	Hogar	Resto no aliment.	Total no aliment.	
1 Abadín	3,16	0,95	4,11	27,49	45,82	73,31	0,63	0,32	4,11	5,06	59,40	65,41	702,10	826,92	Abadín 1
2 Alfoz	5,67	0,87	6,54	75,44	53,20	128,65	0,44	1,74	5,67	7,85	47,10	239,41	629,72	916,23	Alfoz 2
3 Antas de Ulla	3,39	0,75	4,14	67,43	73,08	140,51	1,13	0,38	3,01	4,52	56,51	185,34	175,92	417,76	Antas de Ulla 3
4 Baleira	13,12	0,00	13,12	415,25	0,00	415,25	0,57	0,57	3,99	5,13	67,88	273,79	276,07	617,74	Baleira 4
5 Baralla	4,52	0,82	5,34	45,22	74,00	119,22	1,23	0,82	5,76	7,81	52,62	236,39	2.137,79	2.426,81	Baralla 5
6 Barreiros	4,43	0,95	5,38	37,00	53,76	90,76	0,32	2,85	6,96	10,12	6,01	1.770,92	1.094,49	2.871,42	Barreiros 6
7 Becerreá	2,24	1,00	3,24	71,52	37,38	108,89	1,99	1,74	7,48	11,21	114,38	400,44	2.047,06	2.561,88	Becerreá 7
8 Begonte	3,28	0,55	3,83	263,96	60,45	324,41	0,27	0,27	3,83	4,38	27,08	88,35	198,04	313,47	Begonte 8
9 Bóveda	1,58	0,26	1,84	72,20	21,87	94,07	0,53	2,90	1,05	4,48	25,82	591,53	56,91	674,27	Bóveda 9
10 Burela	17,25	5,50	22,75	273,49	1.360,97	1.634,46	13,75	14,50	29,75	58,00	1.262,97	2.100,20	3.111,43	6.474,59	Burela 10
11 Carballedo	11,16	0,53	11,70	462,00	85,59	547,59	0,00	1,06	8,51	9,57	0,00	45,72	534,83	580,56	Carballedo 11
12 Castro de Rei	4,44	0,18	4,62	179,16	80,29	259,45	0,46	1,85	3,97	6,28	54,98	299,46	643,09	997,52	Castro de Rei 12
13 Castroverde	5,45	0,00	5,45	274,32	0,00	274,32	0,34	2,38	7,15	9,87	49,69	277,04	580,97	907,70	Castroverde 13
14 Cervantes	0,32	0,00	0,32	59,54	0,00	59,54	0,00	0,00	0,64	0,64	0,00	0,00	4,95	4,95	Cervantes 14
15 Cervo	7,31	1,12	8,44	356,29	206,97	563,26	1,41	2,53	6,75	10,69	144,54	1.755,29	33,18	1.933,02	Cervo 15
16 Chantada	2,89	0,93	3,82	57,86	146,81	204,66	4,96	3,10	7,44	15,50	301,36	255,60	932,50	1.489,46	Chantada 16
17 Corgo (O)	11,52	0,52	12,04	216,28	94,26	310,54	0,00	5,24	14,66	19,90	0,00	4.379,53	2.612,64	6.992,16	Corgo (O) 17
18 Cospeito	2,75	1,03	3,78	10,14	22,35	32,49	1,20	2,75	7,74	11,69	74,09	628,09	1.190,01	1.892,19	Cospeito 18
19 Folgoso do Courel	1,83	0,23	2,06	153,06	10,74	163,79	0,00	0,23	0,00	0,23	0,00	19,87	0,00	19,87	Folgoso do Courel 19
20 Fonsagrada (A)	5,55	0,18	5,73	262,68	17,89	280,57	1,61	1,43	5,01	8,05	94,84	280,39	334,07	709,30	Fonsagrada (A) 20
21 Foz	80,86	7,09	87,95	1.702,23	4.729,35	6.431,57	20,57	34,04	63,12	117,74	1.991,60	5.215,19	5.964,88	13.171,68	Foz 21
22 Friol	2,44	0,61	3,05	52,90	81,39	134,29	1,42	0,61	4,27	6,31	7,94	25,84	495,44	529,21	Friol 22
23 Guitiriz	5,11	0,85	5,96	50,03	34,06	84,09	2,55	2,98	11,07	16,60	112,83	857,48	1.123,36	2.093,66	Guitiriz 23
24 Guntín	1,65	0,15	1,80	33,63	18,02	51,65	0,00	0,30	2,85	3,15	0,00	82,42	200,43	282,85	Guntín 24
25 Incio (O)	3,57	1,49	5,05	191,46	76,11	267,57	0,30	0,30	1,78	2,38	20,51	93,05	169,16	282,73	Incio (O) 25
26 Lánchara	3,41	0,62	4,03	35,65	122,44	158,08	0,62	2,48	3,72	6,82	45,87	1.314,25	114,69	1.474,82	Lánchara 26
27 Lourenzá	4,93	1,06	5,99	100,37	113,05	213,42	2,82	4,23	8,80	15,85	152,85	1.834,86	3.010,43	4.998,13	Lourenzá 27
28 Lugo	3,32	0,57	3,89	102,18	342,73	444,90	3,17	2,42	5,71	11,30	264,48	482,02	745,01	1.491,52	Lugo 28
29 Meira	6,30	0,48	6,79	65,95	106,68	172,63	3,39	3,39	15,52	22,31	243,43	75,16	2.296,05	2.614,64	Meira 29
30 Mondoñedo	6,23	1,00	7,23	210,46	217,89	428,34	2,21	2,61	3,82	8,64	101,61	580,36	315,68	997,66	Mondoñedo 30
31 Monforte de Lemos	3,39	1,00	4,38	46,98	411,56	458,54	5,42	3,98	7,37	16,78	365,06	670,90	786,74	1.822,69	Monforte de Lemos 31
32 Monterroso	4,09	1,08	5,16	100,21	149,02	249,23	4,09	3,44	9,25	16,77	351,37	419,97	574,58	1.345,92	Monterroso 32
33 Muras	3,13	0,00	3,13	206,46	0,00	206,46	0,00	0,00	3,13	3,13	0,00	0,00	261,72	261,72	Muras 33
34 Navia de Suarna	6,21	1,24	7,46	221,87	109,38	331,25	0,62	1,24	3,11	4,97	36,05	53,45	286,50	376,00	Navia de Suarna 34
35 Negueira de Muñiz	7,42	0,00	7,42	448,91	0,00	448,91	0,00	0,00	0,00	0,00	0,00	0,00	0,00	0,00	Negueira de Muñiz 35
36 Nogais (As)	2,03	0,68	2,70	6,75	87,10	93,86	0,68	1,35	1,35	3,38	21,61	365,97	63,47	451,05	Nogais (As) 36
37 Oural	5,32	0,00	5,32	112,46	0,00	112,46	0,00	0,76	1,52	2,28	0,00	161,10	253,04	414,14	Oural 37
38 Outeiro de Rei	1,78	0,36	2,13	59,71	17,06	76,78	0,36	0,36	3,02	3,73	15,11	52,43	1.962,23	2.029,76	Outeiro de Rei 38
39 Palas de Rei	2,48	0,99	3,48	90,11	34,75	124,86	1,74	2,48	5,46	9,68	71,24	567,69	244,01	882,94	Palas de Rei 39
40 Pantón	6,19	0,29	6,48	152,90	22,98	175,87	0,29	1,18	1,47	2,95	15,02	167,62	229,20	411,84	Pantón 40
41 Paradela	2,67	0,44	3,11	31,56	22,23	53,79	0,44	0,44	6,67	7,56	4,45	259,18	1.462,61	1.726,24	Paradela 41

626

627

**DENSIDAD COMERCIAL (RELATIVIZADA POR LA POBLACIÓN PRESENTE)
A NIVEL MUNICIPAL (Cont.)**

LUGO

LUGO

Nº actividades comerciales de grandes superficies, mercadillos y otros/1000 hab presente

Grandes superficies

MUNICIPIO	Grandes almacenes	Hiper-mercados	Almacenes populares	Total grandes superficies	Comercio ambulante y mercadillos	Otros	Total grandes superficies mercadillos y otros	Superficies total grandes superficies, mercadillos y otros (m ²) /1000 hab presente	Nº total actividades comerciales /1000 hab presente	Superficie total actividades comerciales (m ²) /1000 hab presente	MUNICIPIO
1 Abadín	0,00	0,00	0,00	0,00	1,26	1,26	2,53	39,81	11,69	940,04	Abadín 1
2 Alfoz	0,00	0,00	0,00	0,00	0,87	1,74	2,62	187,08	17,01	1.231,96	Alfoz 2
3 Antas de Ulla	0,00	0,00	0,00	0,00	0,38	1,51	1,88	259,55	10,55	817,82	Antas de Ulla 3
4 Baleira	0,00	0,00	0,00	0,00	0,00	1,14	1,14	225,88	19,39	1.258,87	Baleira 4
5 Baralla	0,00	0,00	0,00	0,00	1,64	1,23	2,88	133,20	16,03	2.060,91	Baralla 5
6 Barreiros	0,00	0,00	0,00	0,00	1,58	3,48	5,06	279,24	20,56	2.554,15	Barreiros 6
7 Becerreá	0,00	0,00	0,00	0,00	0,25	1,50	1,74	7,72	16,20	2.940,19	Becerreá 7
8 Begonte	0,00	0,00	0,00	0,00	0,55	1,09	1,64	25,16	9,85	638,70	Begonte 8
9 Bóveda	0,00	0,00	0,00	0,00	0,53	0,79	1,32	55,86	7,64	1.662,98	Bóveda 9
10 Burela	0,00	0,00	0,50	0,50	1,50	1,75	3,75	352,99	84,50	3.127,56	Burela 10
11 Carballedo	0,00	0,00	0,00	0,00	1,59	1,06	2,66	574,18	23,92	1.089,79	Carballedo 11
12 Castro de Rei	0,00	0,00	0,00	0,00	0,09	0,46	0,55	32,80	11,46	2.228,05	Castro de Rei 12
13 Castroverde	0,00	0,00	0,00	0,00	0,34	1,02	1,36	70,79	16,68	1.035,12	Castroverde 13
14 Cervantes	0,00	0,00	0,00	0,00	0,00	0,48	0,48	29,21	1,44	307,40	Cervantes 14
15 Cervo	0,00	0,00	0,00	0,00	0,84	0,56	1,41	354,60	20,53	1.742,64	Cervo 15
16 Chantada	0,00	0,10	0,00	0,10	0,10	0,62	0,83	162,30	20,15	1.856,43	Chantada 16
17 Corgo (O)	0,00	0,00	0,00	0,00	0,52	3,67	4,19	136,68	36,13	3.245,23	Corgo (O) 17
18 Cospeito	0,00	0,00	0,00	0,00	0,52	0,69	1,20	105,03	16,67	2.112,88	Cospeito 18
19 Folgoso do Courel	0,00	0,00	0,00	0,00	0,00	1,14	1,14	348,37	3,43	1.651,87	Folgoso do Courel 19
20 Fonsagrada (A)	0,00	0,00	0,00	0,00	0,54	1,97	2,51	64,06	16,28	1.198,41	Fonsagrada (A) 20
21 Foz	0,00	0,00	2,13	2,13	10,64	3,55	16,31	1.090,13	222,00	2.516,92	Foz 21
22 Friol	0,00	0,00	0,00	0,00	0,20	2,03	2,24	170,30	11,60	872,38	Friol 22
23 Guitiriz	0,00	0,00	0,00	0,00	0,43	2,98	3,41	175,84	25,97	1.659,87	Guitiriz 23
24 Guntín	0,00	0,00	0,00	0,00	0,00	0,75	0,75	128,66	5,71	917,16	Guntín 24
25 Incio (O)	0,00	0,00	0,00	0,00	0,30	0,30	0,59	41,03	8,03	885,71	Incio (O) 25
26 Lánchara	0,00	0,00	0,00	0,00	0,00	2,79	2,79	100,43	13,64	1.733,33	Lánchara 26
27 Lourenzá	0,00	0,00	0,00	0,00	0,70	2,47	3,17	65,15	25,00	5.276,71	Lourenzá 27
28 Lugo	0,00	0,02	0,03	0,04	0,33	0,29	0,66	324,80	15,85	2.261,22	Lugo 28
29 Meira	0,00	0,00	0,00	0,00	0,48	2,91	3,39	295,31	32,49	3.082,58	Meira 29
30 Mondoñedo	0,00	0,00	0,00	0,00	0,60	2,21	2,81	10,44	18,68	1.436,44	Mondoñedo 30
31 Monforte de Lemos	0,00	0,04	0,04	0,08	0,08	0,68	0,84	607,98	22,00	2.889,21	Monforte de Lemos 31
32 Monterroso	0,00	0,00	0,00	0,00	0,22	0,65	0,86	91,61	22,79	1.686,76	Monterroso 32
33 Muras	0,00	0,00	0,00	0,00	0,00	0,00	0,00	0,00	6,26	468,18	Muras 33
34 Navia de Suarna	0,00	0,00	0,00	0,00	0,62	2,49	3,11	226,22	15,54	933,47	Navia de Suarna 34
35 Negueira de Muñiz	0,00	0,00	0,00	0,00	0,00	0,00	0,00	0,00	7,42	448,91	Negueira de Muñiz 35
36 Nogais (As)	0,00	0,00	0,00	0,00	0,00	2,03	2,03	16,88	8,10	561,79	Nogais (As) 36
37 Oural	0,00	0,00	0,00	0,00	2,28	0,00	2,28	2,28	9,88	528,89	Oural 37
38 Outeiro de Rei	0,00	0,00	0,00	0,00	0,00	0,36	0,36	17,77	6,22	2.124,31	Outeiro de Rei 38
39 Palas de Rei	0,00	0,00	0,00	0,00	0,25	1,24	1,49	78,44	14,65	1.086,24	Palas de Rei 39
40 Pantón	0,00	0,00	0,00	0,00	0,29	1,77	2,06	90,74	11,49	678,45	Pantón 40
41 Paradela	0,00	0,00	0,00	0,00	0,00	2,67	2,67	139,59	13,34	1.919,62	Paradela 41

628

629

**DENSIDAD COMERCIAL (RELATIVIZADA POR LA POBLACIÓN PRESENTE)
A NIVEL MUNICIPAL**

LUGO

LUGO

MUNICIPIO	Nº actividades comerciales alimentación/1000 hab presente			Superficie actividades comerciales alimentación (m²)/1000 hab presente			Nº actividades comerciales no alimentación/1000 hab presente				Superficie actividades comerciales no alimentación (m²)/1000 hab presente				MUNICIPIO
	Comercio tradicional	Super- mercados	Total aliment.	Comercio tradicional	Super- mercados	Total aliment.	Vestido y calzado	Hogar	Resto no aliment.	Total no aliment.	Vestido y calzado	Hogar	Resto no aliment.	Total no aliment.	
42 Páramo (O)	2,20	0,55	2,75	106,51	53,26	159,77	0,00	0,00	4,94	4,94	0,00	0,00	225,10	225,10	Páramo (O) 42
43 Pastoriza (A)	3,15	1,05	4,20	21,02	80,12	101,14	0,79	1,05	6,83	8,67	44,13	585,55	762,09	1.391,77	Pastoriza (A) 43
44 Pedrafita do Cebreiro	5,23	0,65	5,89	237,42	242,00	479,42	0,00	1,96	2,62	4,58	0,00	1.061,52	1.036,67	2.098,19	Pedrafita do Cebreiro 44
45 Pobra do Brollón (A)	6,95	0,00	6,95	322,81	0,00	322,81	0,50	1,99	1,49	3,97	15,89	240,87	63,07	319,83	Pobra do Brollón (A) 45
46 Pol	1,29	0,00	1,29	85,24	0,00	85,24	0,43	0,43	2,15	3,01	20,66	107,19	68,02	195,87	Pol 46
47 Pontenova (A)	4,54	1,30	5,84	124,61	222,62	347,23	1,95	5,52	10,38	17,85	145,38	622,42	793,12	1.560,92	Pontenova (A) 47
48 Portomarín	3,50	0,50	4,00	56,46	184,88	241,34	1,00	0,50	8,99	10,49	1,00	27,98	1.161,73	1.190,71	Portomarín 48
49 Quiroga	2,44	0,89	3,33	37,34	195,13	232,47	1,11	3,33	5,78	10,22	63,78	252,69	286,48	602,96	Quiroga 49
50 Rábade	5,99	1,63	7,62	81,64	103,41	185,04	1,63	5,44	14,15	21,23	98,51	804,39	1.532,59	2.435,48	Rábade 50
51 Ribadeo	66,46	2,61	69,07	1.941,32	2.165,47	4.106,79	22,59	23,46	47,78	93,83	1.450,45	3.210,63	4.298,80	8.959,88	Ribadeo 51
52 Ribas de Sil	0,44	0,10	0,54	7,46	12,14	19,60	0,10	0,15	0,19	0,44	4,87	92,82	16,82	114,51	Ribas de Sil 52
53 Ribeira de Piquín	1,60	0,80	2,40	4,80	33,61	38,42	0,00	0,00	0,80	0,80	0,00	0,00	44,02	44,02	Ribeira de Piquín 53
54 Riotorto	11,87	0,00	11,87	689,49	0,00	689,49	2,64	5,27	17,14	25,05	87,01	903,06	1.562,24	2.552,31	Riotorto 54
55 Samos	11,67	0,00	11,67	399,80	0,00	399,80	1,23	0,61	3,07	4,91	48,52	98,88	370,94	518,33	Samos 55
56 Sarria	5,04	1,17	6,21	423,64	722,57	1.146,21	4,57	5,68	8,50	18,75	320,79	1.469,52	828,76	2.619,07	Sarria 56
57 Saviñao (O)	12,50	0,61	13,12	557,94	62,72	620,67	1,02	3,48	3,07	7,58	45,71	488,66	321,61	855,98	Saviñao (O) 57
58 Sober	6,98	0,33	7,31	232,54	38,87	271,41	3,32	2,66	1,66	7,64	40,20	483,68	58,13	582,01	Sober 58
59 Taboada	3,83	0,82	4,65	31,72	29,26	60,98	0,82	3,01	5,47	9,30	127,15	753,34	1.153,93	2.034,42	Taboada 59
60 Trabada	1,98	0,66	2,64	6,59	106,12	112,71	0,00	0,66	1,32	1,98	0,00	13,18	98,87	112,05	Trabada 60
61 Triacastela	7,75	0,00	7,75	297,99	0,00	297,99	0,00	1,11	2,22	3,32	0,00	782,08	73,11	855,20	Triacastela 61
62 Valadouro (O)	6,72	1,26	7,98	69,74	248,72	318,46	1,68	2,94	6,72	11,34	104,19	1.125,11	295,35	1.524,65	Valadouro (O) 62
63 Vicedo (O)	4,45	1,78	6,23	68,55	84,57	153,12	0,00	1,78	3,56	5,34	0,00	380,58	130,42	511,01	Vicedo (O) 63
64 Vilalba	6,18	0,74	6,93	198,41	395,68	594,09	2,67	2,72	6,23	11,62	240,95	536,91	1.063,62	1.841,48	Vilalba 64
65 Viveiro	4,16	0,57	4,73	72,78	338,47	411,25	4,86	3,72	5,91	14,50	352,39	545,03	545,78	1.443,20	Viveiro 65
66 Xermade	1,04	0,00	1,04	72,72	0,00	72,72	0,00	0,26	0,69	0,95	0,00	8,63	54,61	63,23	Xermade 66
67 Xove	6,68	1,34	8,02	77,93	82,38	160,31	2,67	4,01	5,34	12,02	244,92	1.130,18	232,89	1.608,00	Xove 67
Total provincia Lugo	5,26	0,82	6,08	161,74	313,09	474,83	3,16	3,14	7,03	13,34	239,03	639,63	862,61	1.741,26	Total provincia Lugo

630

631

**DENSIDAD COMERCIAL (RELATIVIZADA POR LA POBLACIÓN PRESENTE)
A NIVEL MUNICIPAL (Cont.)**

LUGO

LUGO

Nº actividades comerciales de grandes superficies, mercadillos y otros/1000 hab presente

Grandes superficies


MUNICIPIO	Grandes almacenes	Hiper-mercados	Almacenes populares	Total grandes superficies	Comercio ambulante y mercadillos	Otros	Total grandes superficies mercadillos y otros	Superficies total grandes superficies, mercadillos y otros (m ²) /1000 hab presente	Nº total actividades comerciales /1000 hab presente	Superficie total actividades comerciales (m ²) /1000 hab presente	MUNICIPIO
42 Páramo (O)	0,00	0,00	0,00	0,00	0,00	1,65	1,65	356,32	9,33	741,19	Páramo (O) 42
43 Pastoriza (A)	0,00	0,00	0,00	0,00	0,26	1,05	1,31	38,62	14,19	1.531,53	Pastoriza (A) 43
44 Pedrafita do Cebreiro	0,00	0,00	0,00	0,00	1,31	5,89	7,19	659,28	17,66	3.236,89	Pedrafita do Cebreiro 44
45 Pobra do Brollón (A)	0,00	0,00	0,00	0,00	1,49	3,97	5,46	24,83	16,39	578,57	Pobra do Brollón (A) 45
46 Pol	0,00	0,00	0,00	0,00	0,43	2,15	2,58	3,87	6,89	328,77	Pol 46
47 Pontenova (A)	0,00	0,00	0,00	0,00	0,00	2,60	2,60	150,90	26,29	2.059,06	Pontenova (A) 47
48 Portomarín	0,00	0,00	0,00	0,00	0,00	2,50	2,50	704,03	16,99	2.136,09	Portomarín 48
49 Quiroga	0,00	0,00	0,00	0,00	0,00	1,78	1,78	182,02	15,34	1.017,45	Quiroga 49
50 Rábade	0,00	0,00	0,00	0,00	0,00	5,99	5,99	16,33	34,83	2.104,66	Rábade 50
51 Ribadeo	0,00	0,43	0,00	0,43	2,61	6,95	9,99	3.587,25	172,89	1.868,90	Ribadeo 51
52 Ribas de Sil	0,00	0,00	0,00	0,00	0,00	0,19	0,19	14,43	1,17	2.438,63	Ribas de Sil 52
53 Ribeira de Piquín	0,00	0,00	0,00	0,00	0,00	3,20	3,20	122,45	6,40	337,50	Ribeira de Piquín 53
54 Riotorto	0,00	0,00	0,00	0,00	2,64	5,27	7,91	225,44	44,82	1.615,18	Riotorto 54
55 Samos	0,00	0,00	0,00	0,00	0,00	0,61	0,61	10,44	17,20	822,89	Samos 55
56 Sarria	0,00	0,00	0,00	0,00	0,18	0,47	0,64	149,73	25,61	3.915,02	Sarria 56
57 Saviñao (O)	0,00	0,00	0,00	0,00	0,41	2,46	2,87	314,84	23,57	1.791,49	Saviñao (O) 57
58 Sober	0,00	0,00	0,00	0,00	0,33	2,66	2,99	140,85	17,94	994,27	Sober 58
59 Taboada	0,00	0,00	0,00	0,00	0,82	1,64	2,46	260,04	16,41	2.355,44	Taboada 59
60 Trabada	0,00	0,00	0,00	0,00	0,66	2,64	3,30	28,34	7,91	253,10	Trabada 60
61 Triacastela	0,00	0,00	0,00	0,00	1,11	2,22	3,32	242,60	14,40	1.395,79	Triacastela 61
62 Valadouro (O)	0,00	0,00	0,00	0,00	0,00	0,42	0,42	182,34	19,75	2.025,45	Valadouro (O) 62
63 Vicedo (O)	0,00	0,00	0,00	0,00	1,34	1,34	2,67	86,80	14,24	750,93	Vicedo (O) 63
64 Vilalba	0,00	0,00	0,05	0,05	0,45	0,89	1,39	111,94	19,93	2.547,51	Vilalba 64
65 Viveiro	0,00	0,04	0,00	0,04	0,53	0,39	0,96	545,21	20,19	2.399,66	Viveiro 65
66 Xermade	0,00	0,00	0,00	0,00	0,00	0,35	0,35	11,90	2,33	704,65	Xermade 66
67 Xove	0,00	0,00	0,00	0,00	1,34	0,45	1,78	46,31	21,82	1.018,73	Xove 67
Total provincia Lugo	0,00	0,02	0,03	0,05	0,46	1,07	1,57	305,24	20,99	2.521,33	Total provincia Lugo

632

633

Ourense

DENSIDAD COMERCIAL,
RELATIVIZADA POR LA POBLACIÓN PRESENTE



**DENSIDAD COMERCIAL (RELATIVIZADA POR LA POBLACIÓN PRESENTE)
A NIVEL MUNICIPAL**

OURENSE

OURENSE

MUNICIPIO	Nº actividades comerciales alimentación/1000 hab presente			Superficie actividades comerciales alimentación (m²)/1000 hab presente			Nº actividades comerciales no alimentación/1000 hab presente				Superficie actividades comerciales no alimentación (m²)/1000 hab presente				MUNICIPIO
	Comercio tradicional	Super- mercados	Total aliment.	Comercio tradicional	Super- mercados	Total aliment.	Vestido y calzado	Hogar	Resto no aliment.	Total no aliment.	Vestido y calzado	Hogar	Resto no aliment.	Total no aliment.	
1 Allariz	4,57	0,30	4,87	109,98	38,08	148,06	1,68	2,59	3,66	7,92	15,38	288,50	250,11	553,99	Allariz 1
2 Amoeiro	4,91	0,00	4,91	112,84	0,00	112,84	0,00	0,75	2,26	3,02	0,00	170,58	530,24	700,82	Amoeiro 2
3 Arnoia (A)	4,60	0,00	4,60	72,13	0,00	72,13	0,00	0,00	2,30	2,30	0,00	0,00	247,09	247,09	Arnoia (A) 3
4 Avión	1,81	0,00	1,81	149,52	0,00	149,52	0,00	0,72	1,08	1,81	0,00	21,67	88,84	110,51	Avión 4
5 Baltar	5,62	0,00	5,62	475,22	0,00	475,22	0,00	1,61	3,21	4,82	0,00	118,80	151,72	270,52	Baltar 5
6 Bande	2,88	0,82	3,70	40,30	47,29	87,59	1,23	3,29	3,29	7,81	55,93	724,19	338,04	1.118,15	Bande 6
7 Baños de Molgas	10,51	0,00	10,51	442,23	0,00	442,23	0,46	1,37	1,37	3,20	34,26	220,66	38,38	293,30	Baños de Molgas 7
8 Barbadás	11,76	0,53	12,29	523,40	637,91	1.161,30	0,64	2,65	4,55	7,84	67,69	721,27	1.567,54	2.356,51	Barbadás 8
9 Barco de Valdeorras (O)	6,61	0,67	7,28	256,69	416,29	672,97	5,21	3,87	7,95	17,03	252,43	486,65	636,95	1.376,03	Barco de Valdeorras (O) 9
10 Beade	3,51	0,00	3,51	120,96	0,00	120,96	0,00	0,00	3,51	3,51	0,00	0,00	182,32	182,32	Beade 10
11 Beariz	3,53	0,71	4,24	138,35	186,35	324,70	0,71	0,00	2,12	2,82	28,94	0,00	91,06	120,00	Beariz 11
12 Blancos (Os)	8,12	0,00	8,12	335,53	0,00	335,53	0,90	1,80	0,00	2,71	36,98	535,77	0,00	572,75	Blancos (Os) 12
13 Boborás	3,48	0,00	3,48	290,11	0,00	290,11	0,00	0,32	1,26	1,58	0,00	8,85	57,20	66,05	Boborás 13
14 Bola (A)	1,21	0,00	1,21	4,85	0,00	4,85	0,00	0,00	1,21	1,21	0,00	0,00	90,92	90,92	Bola (A) 14
15 Bolo (O)	5,36	0,77	6,12	290,80	88,01	378,81	0,00	0,00	1,53	1,53	0,00	0,00	84,18	84,18	Bolo (O) 15
16 Calvos de Randín	4,64	0,00	4,64	100,80	0,00	100,80	0,00	0,00	0,00	0,00	0,00	0,00	0,00	0,00	Calvos de Randín 16
17 Carballeda de Avia	2,34	0,00	2,34	108,28	0,00	108,28	0,00	0,00	1,17	1,17	0,00	0,00	94,23	94,23	Carballeda de Avia 17
18 Carballeda de Valdeorras	3,77	0,34	4,12	176,04	34,32	210,36	0,00	3,43	3,09	6,52	0,00	654,41	639,31	1.293,72	Carballeda de Valdeorras 18
19 Carballiño (O)	9,87	0,57	10,44	288,27	597,25	885,53	4,56	3,54	6,62	14,72	284,28	527,15	582,03	1.393,46	Carballiño (O) 19
20 Cartelle	1,07	0,27	1,34	69,21	27,36	96,58	0,27	0,00	1,34	1,61	46,68	0,00	52,58	99,26	Cartelle 20
21 Castrelo de Miño	11,89	0,00	11,89	350,93	0,00	350,93	0,00	0,00	1,43	1,43	0,00	0,00	121,26	121,26	Castrelo de Miño 21
22 Castrelo do Val	2,29	0,00	2,29	288,73	0,00	288,73	0,00	0,00	0,76	0,76	0,00	0,00	45,83	45,83	Castrelo do Val 22
23 Castro Caldelas	19,38	2,21	21,60	418,07	203,77	621,84	1,66	2,77	5,54	9,97	67,56	383,74	449,08	900,37	Castro Caldelas 23
24 Celanova	8,40	1,04	9,43	128,81	292,69	421,49	1,73	3,22	6,44	11,39	153,99	525,00	547,77	1.226,76	Celanova 24
25 Cenlle	4,27	0,00	4,27	277,42	0,00	277,42	0,00	0,00	2,44	2,44	0,00	0,00	131,09	131,09	Cenlle 25
26 Chandrexa de Queixa	0,00	1,35	1,35	0,00	413,71	413,71	0,00	1,35	4,04	5,39	0,00	13,48	171,14	184,62	Chandrexa de Queixa 26
27 Coles	4,62	0,00	4,62	261,36	0,00	261,36	0,00	3,85	4,36	8,21	0,00	2.128,84	2.566,15	4.694,99	Coles 27
28 Cortegada	4,58	0,65	5,23	245,29	52,33	297,62	0,65	4,58	1,31	6,54	41,86	719,51	87,65	849,03	Cortegada 28
29 Cualedro	4,02	0,89	4,91	256,13	100,85	356,97	0,45	0,45	3,12	4,02	30,34	121,82	488,61	640,77	Cualedro 29
30 Entrimo	4,39	0,63	5,01	84,00	21,31	105,31	0,63	2,51	2,51	5,64	40,12	705,86	208,12	954,10	Entrimo 30
31 Esgos	0,73	0,00	0,73	3,67	0,00	3,67	0,00	0,73	2,20	2,93	0,00	607,90	61,60	669,50	Esgos 31
32 Gomesende	1,78	0,00	1,78	34,70	0,00	34,70	0,00	0,00	0,89	0,89	0,00	0,00	37,37	37,37	Gomesende 32
33 Gudiña (A)	15,61	0,00	15,61	476,95	0,00	476,95	1,16	1,16	8,09	10,41	37,00	1.179,37	1.537,23	2.753,61	Gudiña (A) 33
34 Irixe (O)	13,56	0,00	13,56	426,54	0,00	426,54	0,50	2,01	1,51	4,02	28,13	162,28	10,55	200,96	Irixe (O) 34
35 Larouco	10,49	0,00	10,49	214,31	0,00	214,31	0,00	0,00	3,00	3,00	0,00	0,00	293,73	293,73	Larouco 35
36 Laza	3,46	0,58	4,03	73,14	46,07	119,21	0,58	1,73	0,58	2,88	40,31	96,75	34,55	171,62	Laza 36
37 Leiro	5,38	0,00	5,38	109,76	0,00	109,76	0,00	0,00	1,79	1,79	0,00	0,00	57,34	57,34	Leiro 37
38 Lobeira	3,59	0,90	4,48	123,76	65,47	189,22	0,00	1,79	0,90	2,69	0,00	135,41	22,42	157,83	Lobeira 38
39 Lobios	2,89	0,41	3,30	168,25	10,72	178,98	0,00	0,41	0,82	1,24	0,00	32,58	40,41	72,99	Lobios 39
40 Maceda	6,45	0,56	7,01	74,06	33,10	107,16	1,12	3,65	7,85	12,62	102,95	599,49	718,71	1.421,16	Maceda 40
41 Manzaneda	3,49	0,00	3,49	68,01	0,00	68,01	0,87	0,87	0,87	2,62	58,42	94,17	60,16	212,76	Manzaneda 41

636

637

**DENSIDAD COMERCIAL (RELATIVIZADA POR LA POBLACIÓN PRESENTE)
A NIVEL MUNICIPAL (Cont.)**

OURENSE

OURENSE

Nº actividades comerciales de grandes superficies, mercadillos y otros/1000 hab presente

Grandes superficies

MUNICIPIO	Grandes almacenes	Hiper-mercados	Almacenes populares	Total grandes superficies	Comercio ambulante y mercadillos	Otros	Total grandes superficies mercadillos y otros	Superficies total grandes superficies, mercadillos y otros (m ²) /1000 hab presente	Nº total actividades comerciales /1000 hab presente	Superficie total actividades comerciales (m ²) /1000 hab presente	MUNICIPIO
1 Allariz	0,00	0,00	0,00	0,00	0,46	0,30	0,76	11,88	13,56	713,93	Allariz 1
2 Amoeiro	0,00	0,00	0,00	0,00	0,00	1,51	1,51	87,56	9,43	901,22	Amoeiro 2
3 Arnoia (A)	0,00	0,00	0,00	0,00	1,53	3,07	4,60	94,39	11,51	413,61	Arnoia (A) 3
4 Avión	0,00	0,00	0,00	0,00	1,08	0,36	1,44	10,11	5,06	270,15	Avión 4
5 Baltar	0,00	0,00	0,00	0,00	0,00	0,00	0,00	0,00	10,44	745,74	Baltar 5
6 Bande	0,00	0,00	0,00	0,00	1,64	1,23	2,88	46,47	14,39	1.252,22	Bande 6
7 Baños de Molgas	0,00	0,00	0,00	0,00	0,00	0,00	0,00	0,00	13,71	735,53	Baños de Molgas 7
8 Barbadás	0,00	0,11	0,32	0,42	0,32	0,00	0,74	1.821,03	20,87	5.338,84	Barbadás 8
9 Barco de Valdeorras (O)	0,00	0,06	0,00	0,06	0,22	0,67	0,95	540,26	25,27	2.589,26	Barco de Valdeorras (O) 9
10 Beade	0,00	0,00	0,00	0,00	0,00	3,51	3,51	185,83	10,52	489,11	Beade 10
11 Beariz	0,00	0,00	0,00	0,00	0,00	4,24	4,24	177,88	11,29	622,57	Beariz 11
12 Blancos (Os)	0,00	0,00	0,00	0,00	0,00	0,90	0,90	9,02	11,73	917,30	Blancos (Os) 12
13 Boborás	0,00	0,00	0,00	0,00	0,95	1,58	2,53	53,72	7,58	409,88	Boborás 13
14 Bola (A)	0,00	0,00	0,00	0,00	0,61	2,42	3,03	57,59	5,46	153,36	Bola (A) 14
15 Bolo (O)	0,00	0,00	0,00	0,00	0,77	1,53	2,30	62,75	9,95	525,74	Bolo (O) 15
16 Calvos de Randín	0,00	0,00	0,00	0,00	0,00	1,99	1,99	125,99	6,63	226,79	Calvos de Randín 16
17 Carballeda de Avia	0,00	0,00	0,00	0,00	0,59	2,34	2,93	151,59	6,44	354,09	Carballeda de Avia 17
18 Carballeda de Valdeorras	0,00	0,00	0,00	0,00	0,69	1,37	2,06	94,03	12,70	1.598,11	Carballeda de Valdeorras 18
19 Carballiño (O)	0,00	0,00	0,11	0,11	0,63	0,29	1,03	34,17	26,18	2.313,16	Carballiño (O) 19
20 Cartelle	0,00	0,27	0,00	0,27	0,54	1,88	2,68	2.673,33	5,63	2.869,17	Cartelle 20
21 Castrelo de Miño	0,00	0,00	0,00	0,00	0,00	0,95	0,95	38,99	14,27	511,18	Castrelo de Miño 21
22 Castrelo do Val	0,00	0,00	0,00	0,00	0,76	0,76	1,53	28,26	4,58	362,82	Castrelo do Val 22
23 Castro Caldelas	0,00	0,00	0,00	0,00	2,21	1,11	3,32	219,28	34,89	1.741,49	Castro Caldelas 23
24 Celanova	0,00	0,00	0,00	0,00	0,35	0,46	0,81	82,23	21,62	1.730,49	Celanova 24
25 Cenlle	0,00	0,00	0,00	0,00	1,22	1,83	3,05	37,80	9,76	446,31	Cenlle 25
26 Chandrexa de Queixa	0,00	0,00	0,00	0,00	1,35	0,00	1,35	1,35	8,09	599,68	Chandrexa de Queixa 26
27 Coles	0,00	0,00	0,00	0,00	0,26	1,28	1,54	74,12	14,36	5.030,48	Coles 27
28 Cortegada	0,00	0,00	0,00	0,00	1,31	1,96	3,27	167,45	15,04	1.314,10	Cortegada 28
29 Cualedro	0,00	0,00	0,00	0,00	0,00	0,89	0,89	31,24	9,82	1.028,98	Cualedro 29
30 Entrimo	0,00	0,00	0,00	0,00	0,63	2,51	3,13	500,25	13,79	1.559,66	Entrimo 30
31 Esgos	0,00	0,00	0,00	0,00	0,00	3,67	3,67	727,43	7,33	1.400,60	Esgos 31
32 Gomesende	0,00	0,00	0,00	0,00	0,89	5,34	6,23	233,10	8,90	305,17	Gomesende 32
33 Gudiña (A)	0,00	0,00	0,00	0,00	0,00	6,94	6,94	79,20	32,95	3.309,76	Gudiña (A) 33
34 Irixo (O)	0,00	0,00	0,00	0,00	0,00	1,00	1,00	68,83	18,59	696,33	Irixo (O) 34
35 Larouco	0,00	0,00	0,00	0,00	3,00	1,50	4,50	118,39	17,98	626,43	Larouco 35
36 Laza	0,00	0,00	0,00	0,00	2,30	0,58	2,88	321,93	9,79	612,76	Laza 36
37 Leiro	0,00	0,00	0,00	0,00	1,34	1,34	2,69	105,28	9,86	272,38	Leiro 37
38 Lobeira	0,00	0,00	0,00	0,00	0,90	1,79	2,69	88,78	9,86	435,84	Lobeira 38
39 Lobios	0,00	0,00	0,00	0,00	0,00	3,30	3,30	326,61	7,84	578,58	Lobios 39
40 Maceda	0,00	0,00	0,00	0,00	0,28	1,12	1,40	29,46	21,04	1.557,77	Maceda 40
41 Manzaneda	0,00	0,00	0,00	0,00	0,87	3,49	4,36	346,16	10,46	626,93	Manzaneda 41

638

639

**DENSIDAD COMERCIAL (RELATIVIZADA POR LA POBLACIÓN PRESENTE)
A NIVEL MUNICIPAL**

OURENSE

OURENSE

MUNICIPIO	Nº actividades comerciales alimentación/1000 hab presente			Superficie actividades comerciales alimentación (m²)/1000 hab presente			Nº actividades comerciales no alimentación/1000 hab presente				Superficie actividades comerciales no alimentación (m²)/1000 hab presente				MUNICIPIO
	Comercio tradicional	Super-mercados	Total aliment.	Comercio tradicional	Super-mercados	Total aliment.	Vestido y calzado	Hogar	Resto no aliment.	Total no aliment.	Vestido y calzado	Hogar	Resto no aliment.	Total no aliment.	
42 Maside	4,25	0,91	5,17	51,36	648,86	700,22	0,61	1,82	4,86	7,29	54,40	1.329,63	2.236,22	3.620,25	Maside 42
43 Melón	7,30	0,00	7,30	217,84	0,00	217,84	0,00	0,61	1,22	1,83	0,00	7,30	587,20	594,51	Melón 43
44 Merca (A)	8,77	0,80	9,57	301,74	53,01	354,75	0,00	1,59	1,59	3,19	0,00	243,14	293,37	536,51	Merca (A) 44
45 Mezquita (A)	7,39	0,00	7,39	411,34	0,00	411,34	0,00	0,00	4,70	4,70	0,00	0,00	467,80	467,80	Mezquita (A) 45
46 Montederramo	5,39	0,00	5,39	277,73	0,00	277,73	0,00	0,00	0,00	0,00	0,00	0,00	0,00	0,00	Montederramo 46
47 Monterrei	2,41	0,60	3,01	183,21	37,97	221,18	0,00	0,90	0,30	1,21	0,00	904,02	43,69	947,72	Monterrei 47
48 Muíños	3,41	0,00	3,41	96,10	0,00	96,10	0,00	0,00	1,46	1,46	0,00	0,00	103,42	103,42	Muíños 48
49 Nogueira de Ramuín	4,82	0,00	4,82	27,86	0,00	27,86	0,34	0,69	1,72	2,75	25,80	76,70	51,25	153,75	Nogueira de Ramuín 49
50 Oímbra	3,88	0,00	3,88	156,35	0,00	156,35	6,31	0,00	1,94	8,25	201,50	0,00	91,28	292,79	Oímbra 50
51 Ourense	3,27	0,52	3,79	23,19	320,18	343,37	3,57	2,08	5,39	11,04	335,96	349,13	440,43	1.125,52	Ourense 51
52 Paderne de Allariz	1,69	0,56	2,25	154,94	11,27	166,21	0,00	0,00	1,69	1,69	0,00	0,00	82,82	82,82	Paderne de Allariz 52
53 Padrenda	17,72	0,00	17,72	703,06	0,00	703,06	0,39	0,39	1,97	2,76	32,69	162,28	63,02	257,99	Padrenda 53
54 Parada de Sil	3,62	0,00	3,62	183,17	0,00	183,17	0,00	0,00	1,21	1,21	0,00	0,00	74,71	74,71	Parada de Sil 54
55 Pereiro de Aguiar (O)	2,17	0,14	2,32	20,28	10,14	30,42	0,14	0,14	2,61	2,90	4,35	53,89	1.020,42	1.078,66	Pereiro de Aguiar (O) 55
56 Peroxa (A)	4,08	0,41	4,49	155,22	102,94	258,15	0,41	0,82	2,45	3,68	9,80	606,99	218,94	835,74	Peroxa (A) 56
57 Petín	1,69	0,00	1,69	168,12	0,00	168,12	0,00	0,84	0,84	1,69	0,00	59,98	61,67	121,65	Petín 57
58 Piñor	7,23	0,66	7,88	267,37	64,38	331,75	0,00	0,00	3,28	3,28	0,00	0,00	499,93	499,93	Piñor 58
59 Pobra de Trives (A)	5,01	1,34	6,35	105,26	56,81	162,07	2,67	2,67	8,35	13,70	102,25	190,14	605,50	897,89	Pobra de Trives (A) 59
60 Pontedevea	17,06	0,00	17,06	581,48	0,00	581,48	0,00	1,31	0,00	1,31	0,00	102,38	0,00	102,38	Pontedevea 60
61 Porqueira	0,00	0,00	0,00	0,00	0,00	0,00	0,00	0,83	0,83	1,67	0,00	279,30	50,02	329,32	Porqueira 61
62 Punxín	6,23	0,00	6,23	148,36	0,00	148,36	0,00	1,04	1,04	2,08	0,00	187,79	62,25	250,04	Punxín 62
63 Quintela de Leirado	1,22	0,00	1,22	42,74	0,00	42,74	0,00	0,00	1,22	1,22	0,00	0,00	73,27	73,27	Quintela de Leirado 63
64 Rairiz de Veiga	8,10	0,00	8,10	329,93	0,00	329,93	0,00	2,16	0,54	2,70	0,00	273,77	40,50	314,27	Rairiz de Veiga 64
65 Ramirás	2,85	0,95	3,80	22,30	230,60	252,90	0,00	0,95	3,80	4,74	0,00	148,99	583,62	732,60	Ramirás 65
66 Ribadavia	4,94	0,46	5,39	90,11	142,91	233,02	1,61	2,53	6,77	10,90	98,49	253,45	464,77	816,70	Ribadavia 66
67 Riós	22,78	0,47	23,26	736,58	48,41	784,99	0,00	0,95	4,27	5,22	0,00	125,29	986,69	1.111,99	Riós 67
68 Rúa (A)	17,20	0,58	17,78	459,17	503,24	962,41	3,48	5,22	9,47	18,17	211,23	554,64	430,77	1.196,64	Rúa (A) 68
69 Rubiá	2,96	1,78	4,73	172,23	207,15	379,37	0,00	0,59	1,18	1,78	0,00	59,18	102,39	161,57	Rubiá 69
70 San Amaro	5,70	0,00	5,70	326,98	0,00	326,98	0,00	0,00	0,71	0,71	0,00	0,00	36,33	36,33	San Amaro 70
71 San Cibrao das Viñas	3,29	0,15	3,44	61,10	15,54	76,64	0,30	1,94	11,65	13,89	23,46	743,99	3.990,06	4.757,50	S. Cibrao das Viñas 71
72 San Cristovo de Cea	9,24	0,34	9,58	252,83	43,79	296,63	1,03	1,03	4,79	6,84	43,79	167,99	464,95	676,73	S. Cristovo de Cea 72
73 San Xoán de Río	3,54	1,18	4,73	261,10	290,64	551,74	0,00	0,00	1,18	1,18	0,00	0,00	59,07	59,07	San Xoán de Río 73
74 Sandiás	3,78	0,00	3,78	208,90	0,00	208,90	0,00	1,26	2,52	3,78	0,00	39,64	445,49	485,13	Sandiás 74
75 Sarreaus	2,32	0,58	2,91	24,99	41,84	66,83	1,16	0,00	1,16	2,32	23,82	0,00	220,81	244,64	Sarreaus 75
76 Taboadela	3,17	0,53	3,70	185,91	44,37	230,28	0,00	1,06	3,70	4,75	0,00	21,13	159,50	180,63	Taboadela 76
77 Teixeira (A)	13,63	0,00	13,63	354,27	0,00	354,27	0,00	0,00	1,95	1,95	0,00	0,00	116,79	116,79	Teixeira (A) 77
78 Toén	2,08	0,35	2,42	24,91	51,21	76,13	0,00	0,00	0,35	0,35	0,00	0,00	16,96	16,96	Toén 78
79 Trasmiras	3,80	0,00	3,80	137,96	0,00	137,96	0,54	0,00	2,17	2,72	8,69	0,00	163,49	172,18	Trasmiras 79
80 Veiga (A)	2,47	0,00	2,47	264,70	0,00	264,70	0,00	1,64	3,29	4,93	0,00	56,72	69,87	126,59	Veiga (A) 80
81 Vereá	2,22	0,00	2,22	213,97	0,00	213,97	0,00	0,00	2,22	2,22	0,00	0,00	44,42	44,42	Vereá 81
82 Verín	6,33	1,15	7,48	236,98	647,94	884,91	4,81	4,45	6,33	15,59	332,78	684,46	741,07	1.758,32	Verín 82

640

641

**DENSIDAD COMERCIAL (RELATIVIZADA POR LA POBLACIÓN PRESENTE)
A NIVEL MUNICIPAL (Cont.)**

OURENSE

OURENSE

Nº actividades comerciales de grandes superficies, mercadillos y otros/1000 hab presente

Grandes superficies

MUNICIPIO	Grandes superficies						Total grandes superficies mercadillos y otros	Superficies total grandes superficies, mercadillos y otros (m ²) /1000 hab presente	Nº total actividades comerciales /1000 hab presente	Superficie total actividades comerciales (m ²) /1000 hab presente	MUNICIPIO
	Grandes almacenes	Hiper-mercados	Almacenes populares	Total grandes superficies	Comercio ambulante y mercadillos	Otros					
42 Maside	0,00	0,00	0,00	0,00	0,91	0,61	1,52	17,63	13,98	4.338,10	Maside 42
43 Melón	0,00	0,00	0,00	0,00	0,00	1,22	1,22	72,41	10,34	884,76	Melón 43
44 Merca (A)	0,00	0,00	0,00	0,00	0,00	0,80	0,80	41,45	13,55	932,71	Merca (A) 44
45 Mezquita (A)	0,00	0,00	0,00	0,00	0,67	2,69	3,36	305,14	15,46	1.184,28	Mezquita (A) 45
46 Montederramo	0,00	0,00	0,00	0,00	0,00	2,70	2,70	166,28	8,09	444,00	Montederramo 46
47 Monterrei	0,00	0,00	0,00	0,00	0,30	0,60	0,90	12,66	5,12	1.181,56	Monterrei 47
48 Muíños	0,00	0,00	0,00	0,00	1,46	2,93	4,39	272,20	9,27	471,72	Muíños 48
49 Nogueira de Ramuín	0,00	0,00	0,00	0,00	0,69	2,06	2,75	152,37	10,32	333,98	Nogueira de Ramuín 49
50 Oímbra	0,00	0,00	0,00	0,00	0,49	1,46	1,94	40,30	14,08	489,44	Oímbra 50
51 Ourense	0,00	0,01	0,04	0,05	0,36	0,17	0,58	163,89	15,40	1.632,78	Ourense 51
52 Paderne de Allariz	0,00	0,00	0,00	0,00	1,13	1,13	2,25	32,12	6,20	281,15	Paderne de Allariz 52
53 Padrenda	0,00	0,00	0,00	0,00	1,18	0,00	1,18	1,18	21,66	962,23	Padrenda 53
54 Parada de Sil	0,00	0,00	0,00	0,00	0,00	1,21	1,21	306,09	6,03	563,97	Parada de Sil 54
55 Pereiro de Aguiar (O)	0,00	0,00	0,00	0,00	0,29	0,29	0,58	21,73	5,79	1.130,81	Pereiro de Aguiar (O) 55
56 Peroxa (A)	0,00	0,00	0,00	0,00	0,82	0,82	1,63	40,44	9,80	1.134,33	Peroxa (A) 56
57 Petín	0,00	0,00	0,00	0,00	2,53	1,69	4,22	105,60	7,60	395,37	Petín 57
58 Piñor	0,00	0,00	0,00	0,00	0,00	3,28	3,28	235,84	14,45	1.067,51	Piñor 58
59 Pobra de Trives (A)	0,00	0,00	0,00	0,00	0,00	1,34	1,34	79,86	21,39	1.139,83	Pobra de Trives (A) 59
60 Pontedeva	0,00	0,00	0,00	0,00	3,94	2,63	6,56	157,51	24,94	841,37	Pontedeva 60
61 Porqueira	0,00	0,00	0,00	0,00	0,00	0,00	0,00	0,00	1,67	329,32	Porqueira 61
62 Punxín	0,00	0,00	0,00	0,00	0,00	0,00	0,00	0,00	8,30	398,40	Punxín 62
63 Quintela de Leirado	0,00	0,00	0,00	0,00	0,00	2,44	2,44	210,05	4,88	326,06	Quintela de Leirado 63
64 Rairiz de Veiga	0,00	0,00	0,00	0,00	0,00	1,08	1,08	72,90	11,88	717,09	Rairiz de Veiga 64
65 Ramirás	0,00	0,00	0,00	0,00	2,37	1,42	3,80	72,60	12,34	1.058,10	Ramirás 65
66 Ribadavia	0,00	0,00	0,46	0,46	0,69	0,80	1,95	24,56	18,25	1.074,28	Ribadavia 66
67 Riós	0,00	0,00	0,00	0,00	0,95	3,32	4,27	12,81	32,75	1.909,79	Riós 67
68 Rúa (A)	0,00	0,00	0,00	0,00	0,00	0,77	0,77	6,76	36,72	2.165,81	Rúa (A) 68
69 Rubiá	0,00	0,00	0,00	0,00	1,18	2,96	4,14	149,14	10,65	690,09	Rubiá 69
70 San Amaro	0,00	0,00	0,00	0,00	0,71	0,71	1,42	24,22	7,84	387,53	San Amaro 70
71 San Cibrao das Viñas	0,00	0,00	0,00	0,00	0,15	0,90	1,05	171,21	18,38	5.005,35	San Cibrao das Viñas 71
72 San Cristovo de Cea	0,00	0,00	0,00	0,00	0,34	1,71	2,05	71,85	18,48	1.045,21	San Cristovo de Cea 72
73 San Xoán de Río	0,00	0,00	0,00	0,00	1,18	2,36	3,54	153,59	9,45	764,40	San Xoán de Río 73
74 Sandiás	0,00	0,00	0,00	0,00	0,00	0,63	0,63	42,79	8,18	736,82	Sandiás 74
75 Sarreaus	0,00	0,00	0,00	0,00	0,00	0,00	0,00	0,00	5,23	311,46	Sarreaus 75
76 Taboadela	0,00	0,00	0,53	0,53	0,00	1,06	1,58	152,64	10,04	563,55	Taboadela 76
77 Teixeira (A)	0,00	0,00	0,00	0,00	1,95	3,89	5,84	128,47	21,41	599,53	Teixeira (A) 77
78 Toén	0,00	0,00	0,00	0,00	0,35	0,00	0,35	0,35	3,11	93,43	Toén 78
79 Trasmiras	0,00	0,00	0,00	0,00	0,00	0,54	0,54	111,89	7,06	422,03	Trasmiras 79
80 Veiga (A)	0,00	0,00	0,00	0,00	0,82	0,00	0,82	0,82	8,22	392,12	Veiga (A) 80
81 Vereá	0,00	0,00	0,00	0,00	0,00	1,48	1,48	51,09	5,92	309,48	Vereá 81
82 Verín	0,00	0,00	0,05	0,05	1,26	1,41	2,72	165,45	25,80	2.808,68	Verín 82

642

643

**DENSIDAD COMERCIAL (RELATIVIZADA POR LA POBLACIÓN PRESENTE)
A NIVEL MUNICIPAL**

OURENSE

OURENSE

MUNICIPIO	Nº actividades comerciales alimentación/1000 hab presente			Superficie actividades comerciales alimentación (m²)/1000 hab presente			Nº actividades comerciales no alimentación/1000 hab presente				Superficie actividades comerciales no alimentación (m²)/1000 hab presente				MUNICIPIO
	Comercio tradicional	Super- mercados	Total aliment.	Comercio tradicional	Super- mercados	Total aliment.	Vestido y calzado	Hogar	Resto no aliment.	Total no aliment.	Vestido y calzado	Hogar	Resto no aliment.	Total no aliment.	
	83 Viana do Bolo	5,15	1,08	6,24	358,24	230,24	588,48	2,44	1,63	7,59	11,66	145,09	69,70	569,77	
84 Vilamarín	8,34	0,38	8,72	217,91	98,16	316,07	0,00	0,38	3,03	3,41	0,00	605,61	1.636,06	2.241,67	Vilamarín 84
85 Vilamartín de Valdeorras	2,04	0,00	2,04	168,57	0,00	168,57	0,41	0,81	3,26	4,48	0,41	10,99	236,16	247,56	Vilamartín de Valdeorras 85
86 Vilar de Barrio	18,43	1,63	20,06	974,34	144,77	1.119,11	0,54	0,00	1,63	2,17	34,70	0,00	103,02	137,72	Vilar de Barrio 86
87 Vilar de Santos	4,67	0,00	4,67	149,34	0,00	149,34	0,00	0,93	2,80	3,73	0,00	41,07	448,02	489,08	Vilar de Santos 87
88 Vilardevós	3,18	0,00	3,18	193,38	0,00	193,38	0,00	0,80	0,80	1,59	0,00	94,70	83,56	178,26	Vilardevós 88
89 Vilariño de Conso	2,62	1,31	3,93	10,49	66,85	77,33	1,31	0,00	1,31	2,62	34,08	0,00	52,43	86,51	Vilariño de Conso 89
90 Xinzo de Limia	3,95	1,00	4,95	97,21	369,69	466,90	4,73	3,95	7,60	16,29	318,39	925,33	1.013,93	2.257,65	Xinzo de Limia 90
91 Xunqueira de Ambía	3,50	1,00	4,51	352,43	59,57	412,00	0,50	0,50	1,50	2,50	10,51	62,08	90,11	162,70	Xunqueira de Ambía 91
92 Xunqueira de Espadanedo	0,98	0,98	1,97	3,94	51,19	55,13	1,97	0,00	1,97	3,94	20,67	0,00	145,70	166,37	Xunqueira de Espadanedo 92
Total provincia Ourense	5,96	0,61	6,57	164,65	297,92	462,57	2,89	2,44	5,65	10,98	229,15	442,80	643,43	1.315,38	Total prov. Ourense

644

**DENSIDAD COMERCIAL (RELATIVIZADA POR LA POBLACIÓN PRESENTE)
A NIVEL MUNICIPAL (Cont.)**

645


OURENSE

OURENSE

MUNICIPIO	Nº actividades comerciales de grandes superficies, mercadillos y otros/1000 hab presente							Total grandes superficies mercadillos y otros	Superficies total grandes superficies, mercadillos y otros (m²) /1000 hab presente	Nº total actividades comerciales /1000 hab presente	Superficie total actividades comerciales (m²) /1000 hab presente	MUNICIPIO
	Grandes superficies				Comercio ambulante y mercadillos	Otros						
	Grandes almacenes	Hiper- mercados	Almacenes populares	Total grandes superficies								
83 Viana do Bolo	0,00	0,00	0,00	0,00	0,54	1,90	2,44	231,05	20,34	1.604,08	Viana do Bolo 83	
84 Vilamarín	0,00	0,00	0,00	0,00	0,38	0,38	0,76	26,91	12,89	2.584,65	Vilamarín 84	
85 Vilamartín de Valdeorras	0,00	0,00	0,00	0,00	0,00	0,81	0,81	1,22	7,33	417,35	Vilamartín de Valdeorras 85	
86 Vilar de Barrio	0,00	0,00	0,00	0,00	0,00	1,08	1,08	21,15	23,31	1.277,97	Vilar de Barrio 86	
87 Vilar de Santos	0,00	0,00	0,00	0,00	0,00	0,93	0,93	158,67	9,33	797,10	Vilar de Santos 87	
88 Vilardevós	0,00	0,00	0,00	0,00	0,40	1,99	2,39	61,67	7,16	433,30	Vilardevós 88	
89 Vilariño de Conso	0,00	0,00	0,00	0,00	1,31	0,00	1,31	1,31	7,86	165,15	Vilariño de Conso 89	
90 Xinzo de Limia	0,00	0,00	0,07	0,07	5,60	0,57	6,24	41,68	27,48	2.766,24	Xinzo de Limia 90	
91 Xunqueira de Ambía	0,00	0,00	0,00	0,00	1,00	1,50	2,50	143,18	9,51	717,88	Xunqueira de Ambía 91	
92 Xunqueira de Espadanedo	0,00	0,00	0,00	0,00	0,00	0,98	0,98	11,81	6,89	233,32	Xunqueira de Espadanedo 92	
Total provincia Ourense	0,00	0,01	0,05	0,06	0,76	0,88	1,71	229,70	19,26	2.007,65	Total provincia Ourense	

Pontevedra

DENSIDAD COMERCIAL,
RELATIVIZADA POR LA POBLACIÓN PRESENTE



**DENSIDAD COMERCIAL (RELATIVIZADA POR LA POBLACIÓN PRESENTE)
A NIVEL MUNICIPAL**

PONTEVEDRA

PONTEVEDRA

MUNICIPIO	Nº actividades comerciales alimentación/1000 hab presente			Superficie actividades comerciales alimentación (m ²)/1000 hab presente			Nº actividades comerciales no alimentación/1000 hab presente				Superficie actividades comerciales no alimentación (m ²)/1000 hab presente				MUNICIPIO
	Comercio tradicional	Super-mercados	Total aliment.	Comercio tradicional	Super-mercados	Total aliment.	Vestido y calzado	Hogar	Resto no aliment.	Total no aliment.	Vestido y calzado	Hogar	Resto no aliment.	Total no aliment.	
1 Agolada	9,06	0,00	9,06	326,39	0,00	326,39	0,29	1,17	3,80	5,26	29,22	353,56	275,55	658,33	Agolada 1
2 Arbo	12,61	0,46	13,06	321,81	165,03	486,84	1,38	1,15	2,98	5,50	51,57	85,04	150,82	287,43	Arbo 2
3 Baiona	7,95	0,78	8,73	239,70	236,23	475,93	3,90	3,12	4,61	11,64	208,05	479,19	350,36	1.037,60	Baiona 3
4 Barro	3,14	0,52	3,67	129,63	193,79	323,42	0,79	0,52	3,67	4,98	99,25	444,15	581,64	1.125,04	Barro 4
5 Bueu	12,50	1,04	13,53	320,70	273,51	594,20	2,81	3,85	5,92	12,57	168,78	727,85	432,53	1.329,16	Bueu 5
6 Caldas de Reis	4,66	1,43	6,09	203,75	283,88	487,63	1,97	2,78	8,06	12,80	171,62	985,11	777,51	1.934,24	Caldas de Reis 6
7 Cambados	7,04	1,01	8,05	163,81	347,59	511,40	2,75	3,08	5,77	11,60	178,69	555,59	524,01	1.258,29	Cambados 7
8 Campo Lameiro	4,09	0,00	4,09	138,53	0,00	138,53	0,45	0,91	2,27	3,63	23,62	113,10	160,79	297,51	Campo Lameiro 8
9 Cangas	8,63	0,76	9,38	180,45	308,54	488,99	3,06	2,62	5,79	11,47	181,74	284,85	339,46	806,05	Cangas 9
10 Cañiza (A)	5,19	0,55	5,74	156,85	10,25	167,10	1,37	2,46	6,56	10,38	60,94	93,73	377,11	531,77	Cañiza (A) 10
11 Catoira	1,03	0,77	1,81	2,58	143,16	145,74	1,81	0,77	3,61	6,19	36,63	26,05	152,19	214,87	Catoira 11
12 Cerdedo	2,84	0,00	2,84	201,44	0,00	201,44	0,41	0,00	1,62	2,03	1,22	0,00	159,29	160,50	Cerdedo 12
13 Cotobade	2,07	0,21	2,28	102,19	74,47	176,67	0,21	0,62	1,86	2,69	5,17	185,35	154,12	344,64	Cotobade 13
14 Covelo	3,22	0,27	3,49	25,48	99,25	124,74	0,00	0,27	2,41	2,68	0,00	10,19	80,74	90,94	Covelo 14
15 Crecente	5,20	0,00	5,20	180,00	0,00	180,00	0,00	0,00	1,73	1,73	0,00	0,00	36,42	36,42	Crecente 15
16 Cuntis	4,71	0,91	5,62	91,71	63,43	155,14	1,63	1,09	5,26	7,97	60,71	758,84	373,71	1.193,27	Cuntis 16
17 Dozón	2,10	0,00	2,10	215,36	0,00	215,36	0,00	0,53	1,05	1,58	0,00	82,47	111,36	193,83	Dozón 17
18 Estrada (A)	4,38	0,36	4,73	106,36	167,71	274,08	3,24	3,06	5,41	11,71	147,07	708,29	683,70	1.539,06	Estrada (A) 18
19 Forcarei	4,16	0,88	5,04	195,05	324,13	519,18	1,75	2,19	4,82	8,77	71,23	32,87	424,51	528,61	Forcarei 19
20 Fornelos de Montes	12,05	0,00	12,05	393,79	0,00	393,79	0,00	0,48	1,45	1,93	0,00	73,26	70,37	143,64	Fornelos de Montes 20
21 Gondomar	5,32	0,53	5,84	170,70	25,61	196,31	1,38	1,77	5,45	8,60	103,47	613,28	452,55	1.169,30	Gondomar 21
22 Grove (O)	6,29	0,72	7,01	162,10	303,11	465,21	4,63	5,85	6,65	17,13	259,09	499,68	752,71	1.511,48	Grove (O) 22
23 Guarda (A)	8,55	0,86	9,42	256,50	374,60	631,10	4,75	5,27	8,90	18,92	368,21	574,60	736,50	1.679,31	Guarda (A) 23
24 Illa de Arousa (A)	2,73	0,58	3,31	75,80	129,39	205,19	1,56	1,17	3,12	5,85	13,64	19,49	198,96	232,08	Illa de Arousa (A) 24
25 Lalín	4,90	0,46	5,35	170,60	133,09	303,69	5,43	3,61	7,36	16,40	373,31	576,66	775,12	1.725,09	Lalín 25
26 Lama (A)	3,22	0,32	3,54	178,54	40,21	218,75	0,32	0,64	0,32	1,29	31,85	101,65	14,48	147,98	Lama (A) 26
27 Marín	6,21	0,92	7,13	169,83	498,21	668,04	2,48	2,09	5,43	10,01	154,75	277,41	383,99	816,15	Marín 27
28 Meaño	10,25	1,01	11,26	232,77	45,04	277,82	0,34	3,03	4,03	7,39	89,08	561,85	626,72	1.277,65	Meaño 28
29 Meis	3,29	0,18	3,48	83,46	133,61	217,07	0,37	1,28	4,58	6,22	44,84	523,10	956,15	1.524,10	Meis 29
30 Moaña	5,28	0,55	5,83	208,87	204,54	413,41	1,81	2,16	5,53	9,50	100,36	286,90	520,60	907,86	Moaña 30
31 Mondariz	3,42	0,51	3,93	110,78	126,51	237,29	0,51	2,22	2,39	5,13	17,61	152,49	108,22	278,32	Mondariz 31
32 Mondariz-Balneario	3,16	1,05	4,21	74,69	52,60	127,29	0,00	0,00	1,05	1,05	0,00	0,00	32,61	32,61	Mondariz-Balneario 32
33 Moraña	3,07	0,66	3,73	26,76	151,33	178,09	1,10	1,75	5,04	7,90	154,40	263,41	202,00	619,81	Moraña 33
34 Mos	3,74	0,48	4,22	146,99	153,88	300,87	0,30	2,14	5,65	8,08	15,69	785,58	1.392,20	2.193,48	Mos 34
35 Neves (As)	3,92	0,62	4,54	56,71	76,71	133,41	0,62	1,44	1,86	3,92	27,63	82,48	193,63	303,74	Neves (As) 35
36 Nigrán	4,11	0,46	4,58	144,62	82,99	227,60	1,94	2,27	4,62	8,83	104,72	263,62	314,20	682,53	Nigrán 36
37 Oia	4,60	1,15	5,75	26,43	12,93	39,36	0,29	0,86	2,01	3,16	16,95	114,93	220,37	352,25	Oia 37
38 Pazos de Borbén	3,28	0,60	3,87	119,51	220,55	340,06	0,00	0,60	0,89	1,49	0,00	40,23	49,47	89,71	Pazos de Borbén 38
39 Poio	2,43	0,75	3,19	30,36	77,52	107,88	1,27	2,20	3,77	7,24	84,07	290,26	363,26	737,59	Poio 39
40 Ponte Caldelas	7,64	0,72	8,36	140,62	73,48	214,10	0,58	0,86	7,20	8,64	61,81	553,13	965,20	1.580,14	Ponte Caldelas 40
41 Pontearreas	10,20	0,85	11,05	324,83	483,36	808,19	2,98	3,95	5,73	12,66	234,38	627,28	686,76	1.548,42	Pontearreas 41

648

649

**DENSIDAD COMERCIAL (RELATIVIZADA POR LA POBLACIÓN PRESENTE)
A NIVEL MUNICIPAL (Cont.)**

PONTEVEDRA

PONTEVEDRA

Nº actividades comerciales de grandes superficies, mercadillos y otros/1000 hab presente

Grandes superficies

MUNICIPIO	Grandes almacenes	Hiper-mercados	Almacenes populares	Total grandes superficies	Comercio ambulante y mercadillos	Otros	Total grandes superficies mercadillos y otros	Superficies total grandes superficies, mercadillos y otros (m ²) /1000 hab presente	Nº total actividades comerciales /1000 hab presente	Superficie total actividades comerciales (m ²) /1000 hab presente	MUNICIPIO
1 Agolada	0,00	0,00	0,00	0,00	0,29	1,17	1,46	46,17	15,78	1.030,89	Agolada 1
2 Arbo	0,00	0,00	0,00	0,00	1,83	1,15	2,98	52,49	21,55	826,75	Arbo 2
3 Baiona	0,00	0,07	0,00	0,07	0,35	1,21	1,63	621,72	22,00	2.135,26	Baiona 3
4 Barro	0,00	0,00	0,00	0,00	1,05	2,10	3,14	558,59	11,78	2.007,05	Barro 4
5 Bueu	0,00	0,00	0,00	0,00	1,78	0,52	2,29	25,59	28,40	1.948,95	Bueu 5
6 Caldas de Reis	0,00	0,00	0,00	0,00	0,98	0,72	1,70	66,07	20,59	2.487,94	Caldas de Reis 6
7 Cambados	0,00	0,00	0,00	0,00	0,60	1,48	2,08	187,74	21,72	1.957,43	Cambados 7
8 Campo Lameiro	0,00	0,00	0,00	0,00	1,82	1,82	3,63	75,40	11,36	511,44	Campo Lameiro 8
9 Cangas	0,00	0,04	0,00	0,04	2,41	0,93	3,38	230,85	24,23	1.525,89	Cangas 9
10 Cañiza (A)	0,00	0,00	0,00	0,00	0,55	0,82	1,37	30,33	17,49	729,21	Cañiza (A) 10
11 Catoira	0,00	0,00	0,00	0,00	0,77	1,81	2,58	102,92	10,58	463,53	Catoira 11
12 Cerdedo	0,00	0,00	0,00	0,00	0,00	0,81	0,81	166,18	5,67	528,12	Cerdedo 12
13 Cotobade	0,00	0,00	0,00	0,00	0,83	1,65	2,48	278,45	7,45	799,76	Cotobade 13
14 Covelo	0,00	0,00	0,00	0,00	2,15	0,80	2,95	23,07	9,12	238,74	Covelo 14
15 Crecente	0,00	0,00	0,00	0,00	0,69	1,73	2,43	133,18	9,36	349,59	Crecente 15
16 Cuntis	0,00	0,00	0,00	0,00	0,36	1,99	2,36	133,94	15,95	1.482,35	Cuntis 16
17 Dozón	0,00	0,00	0,00	0,00	0,00	0,00	0,00	0,00	3,68	409,19	Dozón 17
18 Estrada (A)	0,00	0,04	0,04	0,07	1,10	0,39	1,57	244,72	18,01	2.057,85	Estrada (A) 18
19 Forcarei	0,00	0,00	0,00	0,00	2,19	1,75	3,94	55,23	17,75	1.103,02	Forcarei 19
20 Fornelos de Montes	0,00	0,00	0,00	0,00	0,96	0,48	1,45	24,10	15,42	561,53	Fornelos de Montes 20
21 Gondomar	0,00	0,00	0,00	0,00	0,79	0,46	1,25	40,71	15,69	1.406,31	Gondomar 21
22 Grove (O)	0,00	0,00	0,00	0,00	0,94	1,95	2,89	147,65	27,03	2.124,34	Grove (O) 22
23 Guarda (A)	0,00	0,00	0,00	0,00	1,21	1,30	2,51	175,29	30,84	2.485,71	Guarda (A) 23
24 Illa de Arousa (A)	0,00	0,00	0,00	0,00	0,19	0,39	0,58	96,07	9,74	533,34	Illa de Arousa (A) 24
25 Lalín	0,04	0,08	0,11	0,23	0,72	0,49	1,44	2.552,67	23,19	4.581,45	Lalín 25
26 Lama (A)	0,00	0,00	0,00	0,00	0,32	1,29	1,61	50,50	6,43	417,23	Lama (A) 26
27 Marín	0,00	0,00	0,00	0,00	1,31	0,64	1,95	106,05	19,10	1.590,24	Marín 27
28 Meaño	0,00	0,00	0,00	0,00	1,18	1,01	2,18	203,53	20,84	1.759,00	Meaño 28
29 Meis	0,00	0,00	0,00	0,00	0,55	1,46	2,01	198,77	11,71	1.939,95	Meis 29
30 Moaña	0,00	0,00	0,25	0,25	1,01	0,65	1,91	509,04	17,25	1.830,31	Moaña 30
31 Mondariz	0,00	0,00	0,00	0,00	1,20	0,85	2,05	26,50	11,11	542,10	Mondariz 31
32 Mondariz-Balneario	0,00	0,00	0,00	0,00	1,05	1,05	2,10	69,43	7,36	229,33	Mondariz-Balneario 32
33 Moraña	0,00	0,00	0,00	0,00	0,88	1,10	1,97	105,06	13,60	902,96	Moraña 33
34 Mos	0,00	0,00	0,18	0,18	0,83	0,71	1,72	157,15	14,03	2.651,50	Mos 34
35 Neves (As)	0,00	0,00	0,00	0,00	1,65	0,62	2,27	21,03	10,72	458,19	Neves (As) 35
36 Nigrán	0,00	0,00	0,00	0,00	0,74	0,51	1,25	89,27	14,66	999,41	Nigrán 36
37 Oia	0,00	0,00	0,00	0,00	0,29	1,44	1,72	206,58	10,63	598,19	Oia 37
38 Pazos de Borbén	0,00	0,00	0,00	0,00	0,89	0,00	0,89	0,89	6,26	430,66	Pazos de Borbén 38
39 Poio	0,00	0,12	0,00	0,12	1,04	0,64	1,80	519,17	12,22	1.364,63	Poio 39
40 Ponte Caldelas	0,00	0,00	0,00	0,00	0,58	1,58	2,16	181,54	19,16	1.975,79	Ponte Caldelas 40
41 Pontearreas	0,00	0,00	0,00	0,00	1,29	0,97	2,26	138,68	25,97	2.495,29	Pontearreas 41

650

651

**DENSIDAD COMERCIAL (RELATIVIZADA POR LA POBLACIÓN PRESENTE)
A NIVEL MUNICIPAL**

Nº actividades comerciales alimentación/1000 hab presente			Superficie actividades comerciales alimentación (m ²)/1000 hab presente			Nº actividades comerciales no alimentación/1000 hab presente				Superficie actividades comerciales no alimentación (m ²)/1000 hab presente				MUNICIPIO	
MUNICIPIO	Comercio tradicional	Super- mercados	Total aliment.	Comercio tradicional	Super- mercados	Total aliment.	Vestido y calzado	Hogar	Resto no aliment.	Total no aliment.	Vestido y calzado	Hogar	Resto no aliment.	Total no aliment.	MUNICIPIO
42 Pontecesures	5,46	1,15	6,61	55,20	1.029,82	1.085,02	2,87	7,76	8,34	18,97	220,51	1.710,61	993,88	2.925,00	Pontecesures 42
43 Pontevedra	3,89	0,45	4,34	102,84	199,71	302,55	2,79	2,22	4,68	9,70	246,20	322,29	450,81	1.019,30	Pontevedra 43
44 Porriño (O)	6,20	0,42	6,63	166,20	141,43	307,63	2,38	2,85	6,08	11,30	247,20	644,67	1.251,01	2.142,88	Porriño (O) 44
45 Portas	2,17	0,00	2,17	225,81	0,00	225,81	0,62	0,31	3,42	4,35	23,92	126,41	337,62	487,95	Portas 45
46 Redondela	4,35	0,50	4,85	167,44	163,34	330,77	2,14	2,08	4,54	8,77	129,30	435,77	398,22	963,29	Redondela 46
47 Ribadumia	1,67	0,37	2,05	20,09	89,29	109,38	0,56	2,42	5,02	8,00	34,23	326,64	499,82	860,70	Ribadumia 47
48 Rodeiro	4,24	0,61	4,84	70,50	220,88	291,38	0,61	3,03	5,14	8,77	51,14	422,70	1.001,53	1.475,36	Rodeiro 48
49 Rosal (O)	3,35	1,02	4,36	49,76	160,05	209,80	0,29	2,04	4,66	6,98	28,81	233,08	268,15	530,04	Rosal (O) 49
50 Salceda de Caselas	4,77	0,70	5,46	46,02	279,86	325,89	1,05	3,02	5,46	9,53	171,43	603,66	394,34	1.169,43	Salceda de Caselas 50
51 Salvaterra de Miño	3,37	0,71	4,08	58,17	13,78	71,95	0,41	1,73	3,67	5,82	36,64	656,03	405,68	1.098,35	Salvaterra de Miño 51
52 Sanxenxo	10,69	1,09	11,78	203,31	211,70	415,01	3,65	3,04	5,48	12,17	218,91	319,16	499,62	1.037,69	Sanxenxo 52
53 Silleda	5,32	0,92	6,24	110,66	254,60	365,26	2,15	2,76	7,68	12,59	176,79	512,26	497,73	1.186,78	Silleda 53
54 Soutomaior	4,13	1,42	5,55	103,47	245,93	349,39	1,00	1,57	4,70	7,26	148,58	781,90	470,22	1.400,70	Soutomaior 54
55 Tomiño	2,80	0,79	3,59	27,38	105,27	132,64	1,72	1,80	3,95	7,47	111,59	222,60	300,42	634,61	Tomiño 55
56 Tui	10,37	0,71	11,08	312,78	248,14	560,93	3,68	4,34	7,46	15,47	265,59	1.090,58	808,30	2.164,47	Tui 56
57 Valga	2,12	0,45	2,57	56,65	167,98	224,63	0,61	0,45	2,73	3,79	7,88	166,62	303,70	478,19	Valga 57
58 Vigo	3,85	0,47	4,32	125,39	157,32	282,71	2,59	2,23	5,11	9,92	253,08	360,27	480,26	1.093,61	Vigo 58
59 Vila de Cruces	4,85	0,59	5,44	53,49	125,50	178,99	2,20	1,76	6,32	10,29	124,91	244,54	621,78	991,23	Vila de Cruces 59
60 Vilaboa	3,23	1,08	4,31	51,10	284,58	335,68	0,15	2,92	4,16	7,23	15,70	1.995,59	667,20	2.678,48	Vilaboa 60
61 Vilagarcía de Arousa	4,26	0,57	4,83	192,27	316,07	508,34	4,28	3,51	7,03	14,82	301,47	591,77	1.056,37	1.949,61	Vilagarcía de Arousa 61
62 Vilanova de Arousa	1,53	0,85	2,38	24,78	259,31	284,09	2,04	2,21	5,28	9,54	78,77	513,50	687,57	1.279,84	Vilanova de Arousa 62
Total provincia Pontevedra	5,39	0,65	6,04	157,64	215,47	373,11	2,77	2,73	5,80	11,30	222,23	474,56	590,70	1.287,49	Total prov. Pontevedra

652

653

**DENSIDAD COMERCIAL (RELATIVIZADA POR LA POBLACIÓN PRESENTE)
A NIVEL MUNICIPAL (Cont.)**

PONTEVEDRA

PONTEVEDRA

Nº actividades comerciales de grandes superficies, mercadillos y otros/1000 hab presente

Grandes superficies

MUNICIPIO	Grandes almacenes	Hiper-mercados	Almacenes populares	Total grandes superficies	Comercio ambulante y mercadillos	Otros	Total grandes superficies mercadillos y otros	Superficies total grandes superficies, mercadillos y otros (m ²) /1000 hab presente	Nº total actividades comerciales /1000 hab presente	Superficie total actividades comerciales (m ²) /1000 hab presente	MUNICIPIO
42 Pontecesures	0,00	0,00	0,00	0,00	0,29	1,72	2,01	99,76	27,60	4.109,78	Pontecesures 42
43 Pontevedra	0,00	0,02	0,02	0,04	1,24	0,38	1,66	244,02	15,70	1.565,86	Pontevedra 43
44 Porriño (O)	0,00	0,00	0,13	0,13	0,64	0,72	1,49	70,67	19,42	2.521,18	Porriño (O) 44
45 Portas	0,00	0,00	0,00	0,00	1,55	1,24	2,80	84,48	9,32	798,24	Portas 45
46 Redondela	0,00	0,00	0,00	0,00	1,43	0,53	1,96	50,79	15,57	1.344,85	Redondela 46
47 Ribadumia	0,00	0,00	0,00	0,00	1,30	1,30	2,60	147,14	12,65	1.117,21	Ribadumia 47
48 Rodeiro	0,00	0,00	0,00	0,00	0,00	0,00	0,00	0,00	13,62	1.766,74	Rodeiro 48
49 Rosal (O)	0,00	0,00	0,00	0,00	0,87	0,87	1,75	64,02	13,09	803,86	Rosal (O) 49
50 Salceda de Caselas	0,00	0,00	0,00	0,00	1,05	1,86	2,91	794,38	17,90	2.289,69	Salceda de Caselas 50
51 Salvaterra de Miño	0,00	0,00	0,00	0,00	0,51	2,76	3,27	319,14	13,17	1.489,44	Salvaterra de Miño 51
52 Sanxenxo	0,00	0,00	0,09	0,09	2,39	0,91	3,39	79,60	27,33	1.532,31	Sanxenxo 52
53 Silleda	0,00	0,00	0,00	0,00	0,82	0,82	1,64	99,61	20,47	1.651,65	Silleda 53
54 Soutomaior	0,00	0,00	0,00	0,00	2,42	1,85	4,27	194,41	17,08	1.944,50	Soutomaior 54
55 Tomiño	0,00	0,00	0,00	0,00	0,50	1,37	1,87	142,05	12,93	909,31	Tomiño 55
56 Tui	0,00	0,05	0,05	0,11	3,29	1,92	5,32	440,15	31,88	3.165,54	Tui 56
57 Valga	0,00	0,00	0,00	0,00	1,21	0,45	1,67	22,42	8,03	725,24	Valga 57
58 Vigo	0,00	0,01	0,02	0,04	0,39	0,46	0,89	310,47	15,13	1.686,79	Vigo 58
59 Vila de Cruces	0,00	0,00	0,00	0,00	1,03	1,62	2,65	170,91	18,37	1.341,13	Vila de Cruces 59
60 Vilaboa	0,00	0,00	0,00	0,00	15,70	0,31	16,01	80,19	27,55	3.094,35	Vilaboa 60
61 Vilagarcía de Arousa	0,00	0,04	0,04	0,09	0,61	0,61	1,32	220,94	20,97	2.678,89	Vilagarcía de Arousa 61
62 Vilanova de Arousa	0,00	0,09	0,00	0,09	0,60	1,28	1,96	466,24	13,88	2.030,17	Vilanova de Arousa 62
Total provincia Pontevedra	0,00	0,02	0,03	0,05	1,08	0,80	1,93	322,24	19,27	1.982,84	Total provincia Pontevedra

654

655