


Galicia

ÍNDICE COMERCIAL




ÍNDICE COMERCIAL (BASE: GALICIA=10.000)

MUNICIPIOS DE MÁS DE 50.000 HABITANTES, PROVINCIAS Y TOTAL GALICIA

MUNICIPIO	Índice comercial		
	Mayorista	Minorista	Total (mayorista + minorista)
Coruña (A)	1358,4	1487,7	1422,6
Ferrol	198,2	339,0	268,2
Lugo	505,2	531,9	518,4
Ourense	422,1	605,4	513,2
Pontevedra	284,3	377,6	330,6
Santiago de Compostela	594,7	787,0	690,3
Vigo	1.822,8	1.422,5	1.623,9
PROVINCIA			
Coruña (A)	4144,6	4441,2	4292,0
Lugo	1.165,5	1.233,9	1.199,5
Ourense	957,1	1080,8	1018,6
Pontevedra	3.732,8	3.244,1	3.490,0
GALICIA	10.000	10.000	10.000
	(607: España=10.000)	(577: España=10.000)	(592: España=10.000)
ESPAÑA	10.000	10.000	10.000

A Coruña

ÍNDICE COMERCIAL



ÍNDICE COMERCIAL A NIVEL COMARCAL

A CORUÑA

COMARCA	Índice comercial		
	Mayorista	Minorista	Total (mayorista + minorista)
1 Arzúa	49,7	34,1	41,9
2 Barbanza	149,0	207,4	178,0
3 Barcala (A)	13,3	23,9	18,5
4 Bergantiños	153,5	214,9	184,0
5 Betanzos	115,7	102,3	109,1
6 Coruña (A)	2.039,1	1.814,6	1.927,6
7 Eume	59,2	70,2	64,7
8 Ferrol	455,1	530,1	492,4
9 Fisterra	36,3	57,7	46,9
10 Muros	11,0	38,1	24,5
11 Noia	44,9	104,9	74,7
12 Ordes	67,7	94,8	81,2
13 Ortegá	39,3	32,2	35,8
14 Santiago	778,9	925,9	851,9
15 Sar (O)	43,9	45,1	44,5
16 Terra de Melide	29,0	33,5	31,2
17 Terra de Sonerira	27,9	60,1	43,9
18 Xallas	31,0	51,6	41,2
Total provincia A Coruña	4.144,6	4.441,2	4.292,0

714

ÍNDICE COMERCIAL A NIVEL MUNICIPAL

A CORUÑA

MUNICIPIO	Índice comercial		
	Mayorista	Minorista	Total (mayorista + minorista)
1 Abegondo	10,2	6,1	8,2
2 Ames	81,7	66,1	74,0
3 Aranga	4,9	4,3	4,6
4 Ares	2,4	8,1	5,2
5 Arteixo	186,5	65,5	126,4
6 Arzúa	11,3	15,2	13,2
7 Baña (A)	3,0	3,2	3,1
8 Bergondo	90,8	13,1	52,2
9 Betanzos	45,1	53,6	49,3
10 Boimorto	3,8	6,6	5,2
11 Boiro	31,4	64,3	47,8
12 Boqueixón	8,0	14,8	11,4
13 Brión	9,3	6,4	7,8
14 Cabana de Bergantiños	10,0	7,2	8,6
15 Cabanas	18,6	5,2	11,9
16 Camariñas	5,3	17,4	11,3
17 Cambre	150,7	44,7	98,0
18 Capela (A)	4,1	1,9	3,0
19 Carballo	99,1	117,0	108,0
20 Cariño	10,4	8,2	9,3
21 Carnota	3,5	16,5	9,9
22 Carral	10,7	10,6	10,7
23 Cedeira	22,4	17,6	20,0
24 Cee	15,2	29,1	22,1
25 Cerceda	5,7	11,6	8,6
26 Cerdido	5,0	1,7	3,4
27 Cesuras	8,3	1,1	4,7
28 Coirós	4,3	0,7	2,5
29 Corcubión	2,0	1,7	1,9
30 Coristanco	9,0	28,3	18,6
31 Coruña (A)	1.358,4	1.487,7	1.422,6
32 Culleredo	67,1	57,9	62,5
33 Curtis	12,4	15,1	13,8
34 Dodro	5,8	3,5	4,7
35 Dumbría	5,2	5,3	5,2
36 Fene	16,4	30,5	23,4
37 Ferrol	198,2	339,0	268,2
38 Fisterra	6,1	11,9	9,0
39 Frades	9,1	5,7	7,4
40 Irixoa	8,8	2,0	5,4
41 Laracha (A)	11,9	28,3	20,1
42 Laxe	3,4	7,7	5,6
43 Lousame	4,0	1,4	2,7
44 Malpica de Bergantiños	11,4	11,6	11,5
45 Mañón	3,1	2,4	2,8
46 Mazaricos	6,6	13,8	10,2
47 Melide	23,3	27,7	25,5


715

ÍNDICE COMERCIAL A NIVEL MUNICIPAL

A CORUÑA

MUNICIPIO	Índice comercial		
	Mayorista	Minorista	Total (mayorista + minorista)
48 Mesía	4,9	4,1	4,5
49 Miño	4,3	12,7	8,5
50 Moeche	2,0	4,0	3,0
51 Monfero	8,1	4,3	6,2
52 Mugardos	6,4	9,1	7,8
53 Muros	7,6	21,7	14,6
54 Muxía	7,8	9,7	8,7
55 Narón	168,0	93,4	130,9
56 Neda	15,4	8,4	11,9
57 Negreira	10,3	20,6	15,4
58 Noia	23,3	60,5	41,8
59 Oleiros	123,7	83,0	103,5
60 Ordes	22,0	45,8	33,8
61 Oroso	18,3	17,7	18,0
62 Ortigueira	20,8	19,9	20,3
63 Outes	13,0	14,4	13,7
64 Oza dos Ríos	15,0	6,0	10,5
65 Paderne	4,9	2,3	3,6
66 Padrón	29,4	35,3	32,4
67 Pino (O)	16,3	6,9	11,6
68 Pobra do Caramiñal (A)	34,1	20,9	27,5
69 Ponteceso	8,8	14,8	11,7
70 Pontedeume	9,0	19,6	14,3
71 Pontes de García Rodríguez (As)	19,5	39,1	29,3
72 Porto do Son	4,5	28,7	16,5
73 Rianxo	8,3	26,1	17,1
74 Ribeira	75,3	96,1	85,6
75 Rois	8,7	6,2	7,5
76 Sada	40,8	46,1	43,5
77 San Sadurniño	5,9	8,6	7,2
78 Santa Comba	24,4	37,8	31,1
79 Santiago de Compostela	594,7	787,0	690,3
80 Santiso	3,4	1,9	2,6
81 Sobrado	1,7	3,7	2,7
82 Somozas (As)	5,0	1,5	3,3
83 Teo	67,5	29,7	48,7
84 Toques	0,6	0,2	0,4
85 Tordoia	3,3	4,6	4,0
86 Touro	18,3	5,4	11,9
87 Trazo	4,5	5,3	4,9
88 Val do Dubra	4,2	12,0	8,1
89 Valdoviño	13,1	9,8	11,4
90 Vedra	13,4	9,8	11,7
91 Vilarmador	5,7	2,6	4,1
92 Vilasantar	2,1	1,9	2,0
93 Vimianzo	14,3	24,7	19,5
94 Zas	8,3	18,0	13,1
Total provincia A Coruña	4.144,6	4.441,2	4.292,0

Lugo
ÍNDICE COMERCIAL



ÍNDICE COMERCIAL A NIVEL COMARCAL

LUGO

COMARCA	Índice comercial		
	Mayorista	Minorista	Total (mayorista + minorista)
1 Ancares (Os)	26,2	20,0	23,2
2 Chantada	32,9	36,8	34,8
3 Fonsagrada (A)	10,6	13,4	12,0
4 Lugo	568,7	573,1	570,9
5 Mariña Central (A)	75,4	91,9	83,6
6 Mariña Occidental (A)	66,6	82,7	74,6
7 Mariña Oriental (A)	49,5	64,3	56,9
8 Meira	24,8	9,8	17,3
9 Quiroga	9,4	12,2	10,8
10 Sarria	61,6	76,9	69,2
11 Terra Chá	133,1	126,0	129,6
12 Terra de Lemos	87,8	104,8	96,2
13 Ulloa (A)	18,7	21,9	20,3
Total provincia Lugo	1.165,5	1.233,9	1.199,5

ÍNDICE COMERCIAL A NIVEL MUNICIPAL

LUGO

MUNICIPIO	Índice comercial		
	Mayorista	Minorista	Total (mayorista + minorista)
1 Abadín	2,4	5,3	3,9
2 Alfoz	6,7	4,5	5,6
3 Antas de Ulla	2,4	4,3	3,4
4 Baleira	2,1	1,3	1,7
5 Baralla	8,1	6,1	7,1
6 Barreiros	5,7	8,7	7,2
7 Becerreá	7,7	7,3	7,5
8 Begonte	4,9	6,1	5,5
9 Bóveda	5,4	2,2	3,8
10 Burela	31,4	34,6	33,0
11 Carballedo	2,6	5,8	4,2
12 Castro de Rei	17,0	13,4	15,2
13 Castroverde	12,3	4,4	8,4
14 Cervantes	5,0	0,5	2,7
15 Cervo	9,5	9,9	9,7
16 Chantada	26,8	24,0	25,4
17 Corgo (O)	11,5	10,0	10,8
18 Cospeito	12,4	13,2	12,8
19 Folgoso do Courel	0,8	0,8	0,8
20 Fonsagrada (A)	8,5	11,9	10,2
21 Foz	15,0	30,1	22,5
22 Friol	5,2	9,4	7,3
23 Guitiriz	14,7	18,8	16,7
24 Guntín	3,8	4,1	3,9
25 Incio (O)	4,3	3,3	3,8
26 Láncara	2,5	8,8	5,7
27 Lourenzá	14,2	6,7	10,5
28 Lugo	505,2	531,9	518,4
29 Meira	10,7	5,9	8,3
30 Mondoñedo	5,2	11,0	8,1
31 Monforte de Lemos	62,2	76,3	69,2
32 Monterroso	11,4	10,5	11,0
33 Muras	0,0	0,5	0,2
34 Navia de Suarna	2,7	2,8	2,7
35 Negueira de Muñiz	0,0	0,2	0,1
36 Nogais (As)	1,7	1,1	1,4
37 Oural	5,6	1,1	3,4
38 Outeiro de Rei	11,6	4,3	8,0
39 Palas de Rei	4,9	7,1	6,0
40 Pantón	4,7	4,5	4,6
41 Paradela	4,8	2,2	3,5
42 Páramo (O)	6,1	2,9	4,5
43 Pastoriza (A)	15,2	8,3	11,8
44 Pedrafita do Cebreiro	1,1	2,2	1,7
45 Pobra do Brollón (A)	2,5	2,4	2,5
46 Pol	5,9	1,1	3,5


ÍNDICE COMERCIAL A NIVEL MUNICIPAL

LUGO

MUNICIPIO	Índice comercial		
	Mayorista	Minorista	Total (mayorista + minorista)
47 Pontenova (A)	13,8	10,1	12,0
48 Portomarín	6,1	3,0	4,6
49 Quiroga	8,0	8,7	8,4
50 Rábade	13,1	5,9	9,5
51 Ribadeo	18,3	44,5	31,3
52 Ribas de Sil	0,6	2,6	1,6
53 Ribeira de Piquín	1,9	0,5	1,2
54 Riotorto	6,2	2,3	4,3
55 Samos	3,7	2,1	2,9
56 Sarria	39,7	57,1	48,3
57 Saviñao (O)	9,5	13,9	11,7
58 Sober	3,4	5,7	4,5
59 Taboada	3,6	7,0	5,2
60 Trabada	11,7	1,0	6,4
61 Triacastela	0,4	0,6	0,5
62 Valadouro (O)	2,9	5,0	3,9
63 Vicedo (O)	5,1	5,5	5,3
64 Vilalba	57,4	57,8	57,6
65 Viveiro	43,9	60,7	52,2
66 Xermade	9,2	2,6	5,9
67 Xove	2,6	5,5	4,0
Total provincia Lugo	1.165,5	1.233,9	1.199,5

Ourense

ÍNDICE COMERCIAL



ÍNDICE COMERCIAL A NIVEL COMARCAL

OURENSE

COMARCA	Índice comercial		
	Mayorista	Minorista	Total (mayorista + minorista)
1 Allariz-Maceda	10,8	19,4	15,1
2 Baixa Limia	8,0	9,9	9,0
3 Carballiño (O)	54,3	67,6	60,9
4 Limia (A)	51,3	48,5	49,9
5 Ourense	593,7	681,0	637,0
6 Ribeiro (O)	45,1	25,8	35,5
7 Terra de Caldelas	2,1	7,1	4,6
8 Terra de Celanova	33,7	33,2	33,4
9 Terra de Trives	4,5	10,6	7,6
10 Valdeorras	87,3	85,3	86,3
11 Verín	59,3	77,1	68,1
12 Viana	7,0	15,3	11,1
Total provincia Ourense	957,1	1.080,8	1.018,6

ÍNDICE COMERCIAL A NIVEL MUNICIPAL

OURENSE

MUNICIPIO	Índice comercial		
	Mayorista	Minorista	Total (mayorista + minorista)
1 Allariz	6,5	7,2	6,8
2 Amoeiro	3,2	1,6	2,4
3 Arnoia (A)	1,1	1,0	1,0
4 Avión	0,8	1,3	1,0
5 Baltar	2,0	0,8	1,4
6 Bande	3,2	4,0	3,6
7 Baños de Molgas	0,6	1,3	1,0
8 Barbadás	19,6	34,7	27,1
9 Barco de Valdeorras (O)	41,6	63,0	52,3
10 Beade	0,9	0,3	0,6
11 Beariz	0,0	1,1	0,5
12 Blancos (Os)	0,0	0,5	0,3
13 Boborás	1,8	2,2	2,0
14 Bola (A)	0,5	0,4	0,5
15 Bolo (O)	2,7	1,0	1,8
16 Calvos de Randín	7,3	0,6	4,0
17 Carballeda de Avia	2,0	0,7	1,4
18 Carballeda de Valdeorras	9,1	3,4	6,2
19 Carballiño (O)	31,5	47,6	39,5
20 Cartelle	3,7	4,0	3,8
21 Castrelo de Miño	5,0	2,3	3,6
22 Castrelo do Val	1,1	0,4	0,7
23 Castro Caldelas	1,7	5,7	3,7
24 Celanova	12,0	19,2	15,6
25 Cenlle	3,4	1,1	2,2
26 Chandrexa de Queixa	0,0	1,2	0,6
27 Coles	12,8	6,8	9,8
28 Cortegada	1,6	2,0	1,8
29 Cualedro	0,9	2,4	1,7
30 Entrimo	0,9	2,4	1,6
31 Esgos	3,0	0,5	1,8
32 Gomesende	1,2	0,4	0,8
33 Gudiña (A)	3,4	4,7	4,1
34 Irixe (O)	3,7	2,7	3,2
35 Larouco	2,8	0,9	1,8
36 Laza	0,5	1,5	1,0
37 Leiro	16,9	1,3	9,1
38 Lobeira	0,8	1,0	0,9
39 Lobios	2,4	1,2	1,8
40 Maceda	2,0	7,6	4,8
41 Manzaneda	1,6	0,7	1,2
42 Maside	7,9	6,7	7,3
43 Melón	1,3	0,9	1,1
44 Merca (A)	2,9	2,0	2,4
45 Mezquita (A)	0,5	1,5	1,0


ÍNDICE COMERCIAL A NIVEL MUNICIPAL

OURENSE

MUNICIPIO	Índice comercial		
	Mayorista	Minorista	Total (mayorista + minorista)
46 Montederramo	0,0	0,5	0,2
47 Monterrei	3,2	1,4	2,3
48 Muíños	0,8	1,4	1,1
49 Nogueira de Ramuín	4,5	4,0	4,3
50 Oímbra	5,7	0,5	3,1
51 Ourense	422,1	605,4	513,2
52 Paderne de Allariz	0,4	0,7	0,5
53 Padrenda	3,0	1,9	2,5
54 Parada de Sil	0,4	0,3	0,4
55 Pereiro de Aguiar (O)	23,8	4,5	14,2
56 Peroxa (A)	5,5	2,9	4,2
57 Petín	0,4	0,7	0,6
58 Piñor	0,9	1,6	1,2
59 Pobra de Trives (A)	2,9	7,4	5,1
60 Pontedeva	3,8	0,7	2,3
61 Porqueira	0,0	0,2	0,1
62 Punxín	0,6	0,6	0,6
63 Quintela de Leirado	0,8	0,2	0,5
64 Rairiz de Veiga	0,4	1,1	0,8
65 Ramirás	4,2	3,8	4,0
66 Ribadavia	12,2	15,1	13,6
67 Riós	1,9	5,5	3,7
68 Rúa (A)	12,2	11,8	12,0
69 Rubiá	7,3	2,0	4,7
70 San Amaro	0,8	0,6	0,7
71 San Cibrao das Viñas	84,9	13,9	49,7
72 San Cristovo de Cea	7,0	4,6	5,8
73 San Xoán de Río	0,0	1,3	0,7
74 Sandiás	4,6	1,0	2,8
75 Sarreaus	2,1	0,9	1,5
76 Taboadela	1,8	2,2	2,0
77 Teixeira (A)	0,0	0,6	0,3
78 Toén	4,9	0,8	2,9
79 Trasmiras	2,4	1,3	1,8
80 Veiga (A)	3,9	0,8	2,4
81 Verea	1,6	0,7	1,1
82 Verín	45,5	63,7	54,6
83 Viana do Bolo	3,2	8,4	5,8
84 Vilamarín	7,5	3,6	5,5
85 Vilamartín de Valdeorras	7,3	1,7	4,5
86 Vilar de Barrio	2,5	4,7	3,6
87 Vilar de Santos	3,5	0,6	2,0
88 Vilardevós	0,5	1,7	1,1
89 Vilarinho de Conso	0,0	0,7	0,3
90 Xinzo de Limia	26,5	36,8	31,6
91 Xunqueira de Ambía	1,3	1,6	1,5
92 Xunqueira de Espadanedo	0,0	1,1	0,5
Total provincia Ourense	957,1	1.080,8	1.018,6

Pontevedra

ÍNDICE COMERCIAL



ÍNDICE COMERCIAL A NIVEL COMARCAL

PONTEVEDRA

COMARCA	Índice comercial		
	Mayorista	Minorista	Total (mayorista + minorista)
1 Baixo Miño (O)	168,1	151,6	159,9
2 Caldas	56,8	73,2	65,0
3 Condado (O)	83,6	93,0	88,2
4 Deza	102,0	132,6	117,2
5 Morrazo (O)	165,0	212,7	188,7
6 Paradanta (A)	19,7	22,4	21,0
7 Pontevedra	378,4	450,8	414,4
8 Salnés (O)	311,0	332,1	321,5
9 Tabairós-terra de montes	56,2	74,8	65,4
10 Vigo	2.392,1	1.700,9	2.048,7
Total provincia Pontevedra	3.732,8	3.244,1	3.490,0

ÍNDICE COMERCIAL A NIVEL MUNICIPAL

PONTEVEDRA

MUNICIPIO	Índice comercial		
	Mayorista	Minorista	Total (mayorista + minorista)
1 Agolada	8,1	3,0	5,6
2 Arbo	6,0	6,2	6,1
3 Baiona	14,3	35,7	24,9
4 Barro	9,6	6,6	8,1
5 Bueu	8,1	38,1	23,0
6 Caldas de Reis	17,8	26,5	22,1
7 Cambados	32,5	40,2	36,3
8 Campo Lameiro	4,6	1,8	3,2
9 Cangas	49,6	67,2	58,4
10 Cañiza (A)	7,9	11,4	9,6
11 Catoira	2,8	6,3	4,5
12 Cerdedo	1,6	1,4	1,5
13 Cotobade	5,7	4,0	4,8
14 Covelo	2,5	2,7	2,6
15 Crecente	3,2	2,1	2,7
16 Cuntis	8,5	11,6	10,0
17 Dozón	0,9	0,6	0,7
18 Estrada (A)	49,6	65,6	57,6
19 Forcarei	5,0	7,8	6,4
20 Fornelos de Montes	0,0	2,3	1,1
21 Gondomar	33,6	27,1	30,4
22 Grove (O)	25,3	42,8	34,0
23 Guarda (A)	33,3	38,7	36,0
24 Illa de Arousa (A)	4,5	6,1	5,3
25 Lalín	57,7	89,3	73,4
26 Lama (A)	1,7	2,5	2,1
27 Marín	73,1	70,2	71,7
28 Meaño	15,6	9,5	12,6
29 Meis	22,7	7,3	15,1
30 Moaña	34,1	37,1	35,6
31 Mondariz	4,7	4,8	4,7
32 Mondariz-Balneario	0,0	0,5	0,3
33 Moraña	5,7	7,9	6,8
34 Mos	122,5	32,8	77,9
35 Neves (As)	7,5	5,2	6,4
36 Nigrán	49,6	33,3	41,5
37 Oia	1,6	4,1	2,8
38 Pazos de Borbén	3,1	1,9	2,5
39 Poio	48,0	34,6	41,3
40 Ponte Caldelas	4,5	12,9	8,6
41 Pontecareas	59,4	64,8	62,1
42 Pontecesures	7,0	12,7	9,8
43 Pontevedra	284,3	377,6	330,6
44 Porriño (O)	171,4	55,3	113,7
45 Portas	6,2	2,9	4,6
46 Redondela	146,4	56,2	101,6


ÍNDICE COMERCIAL A NIVEL MUNICIPAL

PONTEVEDRA

MUNICIPIO	Índice comercial		
	Mayorista	Minorista	Total (mayorista + minorista)
47 Ribadumia	13,8	9,0	11,4
48 Rodeiro	2,3	3,8	3,0
49 Rosal (O)	15,3	10,8	13,1
50 Salceda de Caselas	13,1	20,0	16,5
51 Salvaterra de Miño	11,9	17,7	14,8
52 Sanxenxo	37,5	60,9	49,2
53 Silleda	23,1	20,6	21,8
54 Soutomaior	15,2	13,8	14,5
55 Tomiño	32,9	25,5	29,2
56 Tui	84,9	72,6	78,8
57 Valga	8,8	5,4	7,1
58 Vigo	1.822,8	1.422,5	1.623,9
59 Vila de Cruces	10,0	15,3	12,7
60 Vilaboa	20,0	10,8	15,5
61 Vilagarcía de Arousa	139,0	126,8	132,9
62 Vilanova de Arousa	20,2	29,4	24,8
Total provincia Pontevedra	3.732,8	3.244,1	3.490,0

Galicia

CENTROS COMERCIALES



CENTROS COMERCIALES


NÚMERO Y SUPERFICIE

Provincia A Coruña	15	276.024
Carballo	1	14.600
Cee	1	5.200
Coristanco	1	7.034
Coruña (A)	7	166.515
Culleredo	1	6.000
Ferrol	2	20.600
Narón	1	26.075
Santiago de Compostela	1	30.000
Provincia de Lugo	4	58.809
Burela	1	2.700
Lugo	3	56.109
Provincia de Ourense	2	31.525
Barbadás	1	10.525
Ourense	1	21.000
Provincia de Pontevedra	18	257.041
Lalín	2	29.904
Nigrán	1	8.324
Poio	1	12.396
Pontevedra	3	22.969
Tui	1	23.232
Vigo	9	148.016
Vilagarcía de Arousa	1	12.200
GALICIA	39	623.399

730

Directorio

CENTROS COMERCIALES



Directorio de Centros Comerciales

Coruña (A)

Código Ine	Municipio	Localidad	Enseña Comercial	Promotor	Tipo (*)	Año de apertura	Superficie bruta alquilable	Número tiendas	Plazas parking	Locomotora
15019	Carballo	Carballo	Bergantiños	Gadisa, Costa Coruña	PE	2002	14.600	40	500	Haley
15023	Cee	Cee	Finis Terrae	Productos El Valle Verde, Demetrio Casais	PE	2004	5.200	35	120	Champion
15029	Coristanco	Coristanco	Carrefour Coristanco	Centros comerciales carrefour	HI	2005	7.034			
15030	Coruña (A)	Palavea	Alcampo Palavea	Alcampo, S.A.	HI	1985	12.750	17	980	Alcampo
15030	Coruña (A)	Coruña (A)	Carrefour La Coruña	C.C.Carrefour	HI	1985	13.766	26	1.803	Carrefour
15030	Coruña (A)	Coruña (A)	Cuatro Caminos	Superficies Comerciales S.A.	PE	1987	14.900	90	666	Gadis
15030	Coruña (A)	Coruña (A)	Los Rosales	Promociones de Suelos y Superficies, S.L.	ME	1996	29.951	90	1.600	Carrefour
15030	Coruña (A)	Coruña (A)	El Puerto	Superco	CE	2005	11.548			Supersol
15031	Culleredo	Burgo (O)	Haley Area Metropolitana	Gadisa	HI	2004	6.000	20	600	Gadis
15036	Ferrol	Ferrol	Alcampo Ferrol	Alcampo, S.A.	HI	1986	13.143	24	1.420	Alcampo
15036	Ferrol	Ferrol	Porta Nova	Gepersa Gestión Perlio, S.A.	PE	1995	6.400	39	425	Gadis
15054	Narón	Narón	Odeon	Construcciones Odeón	ME	2002	27.203	78	1.188	Lauren Films
15078	Santiago de Compostela	Santiago de Compostela	Area Central	Proincasa	ME	1993	30.000	161	1.600	Alcampo

Lugo

Código Ine	Municipio	Localidad	Enseña Comercial	Promotor	Tipo	Año de apertura	Superficie bruta alquilable	Número tiendas	Plazas parking	Locomotora
27902	Burela	Burela	Porto Plaza	Invercasve S.L.	GC	1992	2.700	30	NO	Los Telares
27028	Lugo	Lugo	Carrefour Lugo	C.C.Carrefour, Centros Shopping, S.A.	HI	1993	9.972	24	1.200	Carrefour
27028	Lugo	Lugo	Pazo de la Maza	Centro Lugo S.L. y Banco de Asturias.	GC	1995	2.500	10	200	Los Telares
27028	Lugo	Lugo	As termas	ING, Eroski	GR	2005	44.763	100	2.200	Eroski

Ourense

Código Ine	Municipio	Localidad	Enseña Comercial	Promotor	Tipo	Año de apertura	Superficie bruta alquilable	Número tiendas	Plazas parking	Locomotora
32008	Barbadás	Barbadás	Carrefour Orense	Centros Comerciales Carrefour, S.A.	HI	1995	10.539	19	1.600	Carrefour
32054	Ourense	Ourense	Ponte Vella	Ucosa	ME	2001	21.000	83	700	Haley

Pontevedra

Código Ine	Municipio	Localidad	Enseña Comercial	Promotor	Tipo	Año de apertura	Superficie bruta alquilable	Número tiendas	Plazas parking	Locomotora
36024	Lalín	Lalín	Deza	ING, Eroski	PE	2003	15.880	34	750	Eroski
36024	Lalín	Lalín	Pontiñas	Grupo Sinergias, Superco	PE	2004	14.100	68	650	Haley
36035	Nigrán	A Ramallosa-Vigo	Siglo XXI	Promide	PE	2003	8.324	52	240	Gadis
36041	Poio	Poio	A Barca	Ibérica de Centros Comerciales S.A.	PE	1989	16.432	57	436	Super Champion
36038	Pontevedra	Pontevedra	Galerías General Mola	Asociación de Comerciantes	PE	1961	5.600	35	NO	
36038	Pontevedra	Pontevedra	Carrefour Pontevedra	C.C. Carrefour	HI	1998	10.600	14	1.550	Carrefour
36038	Pontevedra	Pontevedra	Vialia Estación de Pontevedra	Estaciones Renfe	PE	2000	6.600	21	254	Multicines Lauren
36057	Vigo	Vigo	Alcampo Vigo I	Alcampo, S.A.	HI	1981	10.556	5	850	Alcampo
36057	Vigo	Vigo	Alcampo Vigo II	Alcampo, S.A.	HI	1988	16.344	17	1.350	Alcampo
36057	Vigo	Vigo	Camelias Centro Comercial	Superficies Comerciales S.A.	PE	1994	7.106	60	300	Supermercado Gadis
36057	Vigo	Vigo	Plaza Elíptica	Prazadouro, S.L.	PE	2000	12.574	48	419	Supermercado Froiz
36057	Vigo	Vigo	Cidade Universitaria	Cidade Universitaria	GC	2003	3.500	25	300	Supermercados Claudio
36057	Vigo	Vigo	Travesia	Carrefour	ME	2003	27.000	50	1.526	Carrefour
36057	Vigo	Vigo	Gran Vía Vigo	ING Real Estate	GR	2006	41.000	150	1.700	Carrefour
36058	Vigo	Vigo	Meixueiro	Grupo Oralco y Grupo Oreco	PC	2009	19.000	-		
36060	Vilagarcía de Arousa	Vilagarcía de Arousa	Centro Comercial Arousa	Area Comercial Arealonga S.A.	PE	1995	12.200	61	222	Supermercado Froiz

(*) Tipo de Centro Comercial:

MG: Muy grande (superior a 79.999 m²).

GR: Grande (desde 40.000 hasta 79.999 m²).

ME: Mediano (desde 20.000 hasta 39.999 m²).

PE: Pequeño (desde 5.000 hasta 19.999 m²).

HI: Hipermercado (Galería Comercial fundamentada en un Hipermercado).

GC: Galería Comercial (hasta 4.999 m²).

CE (Centro Especializado: Centros de Tiendas de Fabricantes y/o Ocio).